



Основана 3 ноября 1917 года

Общественно-политическая газета

Ульяновская ПРАВДА

№ 30 (24.501)

ВТОРНИК, 26 апреля 2022 г.

www.ulpravda.ru

7 585 победных метров

Состоялась 78-я областная легкоатлетическая эстафета на призы газеты «Ульяновская правда».

■ КИРИЛЛ ШЕВЧЕНКО

До 1960 года эстафета проводилась в один и тот же день - 2 мая (лишь в 1953-м юбилейную, десятую, эстафету провели 10 мая). Но в год столетия Владимира Ленина ее перенесли на 24 апреля, приурочив к юбилею, и с тех пор забег проводится в последнее воскресенье второго месяца весны. Правда, случаются исключения. Как, к примеру, в этом году. Спортивный праздник решили развести с Пасхой, и сильнейшие бегуны области собрались на этот раз в субботу, 23 апреля.

Приветствуя легкоатлетов, губернатор Алексей Русских сказал: «Сердечно благодарю всех работников и ветеранов газеты «Ульяновская правда», которая в этом году отметит свой 105-й юбилей и без которой не появилось бы это замечательное мероприятие. Для нас особенно важны эта спортивная традиция и тот вклад в популяризацию спорта, физической культуры и здорового образа жизни, который она вносит. Со своей стороны, мы поэтапно продолжаем приводить спортивную инфраструктуру региона в порядок: обновляем существующие объекты и строим новые, чтобы как можно больше жителей региона могли вести здоровый образ жизни».

Эстафета прошла под эгидой федерального проекта «Спорт - норма жизни». Почетными гостями стали первый заместитель руководителя федеральной Дирекции спортивных мероприятий Министерства спорта РФ Георгий Кобылянский и олимпийские чемпионы Владимир Крылов, Виталий Константинов и Юрий Захаревич.

Второй раз в забеге предприятий и сельских районов приняла участие сборная команда областного правительства. В ее составе на этапы вышли премьер Владимир Разумков, вице-губернатор Александр Коробко, министры Рамиль Егоров (спорт), Наталья Брюханова (финансы), Гульнара Рахматулина (природа), Артем Мирошников (молодежь) и мэр Ульяновска Дмитрий Вавилин. Финишировал в команде, как и год назад,

Новый участок «Искры»

Санкции заставляют развивать свою компонентную базу.

■ АНДРЕЙ МАКЛАЕВ

Алексей Русских обсудил вопросы стратегического развития радиоэлектронной промышленности на АО «НПП «Завод Искра».

«В условиях санкционного давления активное использование отечественной компонентной базы выходит на первый план. Мы не должны зависеть от импорта в стратегических сферах. Потенциал завода «Искра» по импортозамещению очень высок. Предприятие является одним из ведущих российских производителей эле-



ФОТО ПАВЛА ШАЛАГИНА

Алексей Русских. «Тяжело бежать с молодыми, но я держусь!» - выдохнул глава региона, завершив забег.

Победителями же стали команда Ульяновского педагогического университета (в пятидесятый раз!), мужская и женская команды Ульяновского училища олимпийского резерва (23-я и 27-я победы), учащиеся гимназии № 1 (14-я победа для смешанных команд плюс пять побед у юношеских составов), региональное отделение ВФСО «Динамо», команда Ульяновского механического завода, в семейном забеге лучшей стала семья Михалкиных, среди команд муниципальных районов - представители Инзенского района. В состязании команд инвалидов-колясочников первое место заняла команда Заволжского района Ульяновска, инвалидов по зрению - «УСАИШ» № 1.

К слову, традиционный маршрут эстафеты протяженностью 7585 метров, существующий с 1996 года, мог значительно поменяться. В интересах автомобилистов предлагалось исключить из маршрута улицы Минаева и 12 Сентября, чтобы избежать неудобств, связанных с перекрытием дорог на этих участках. Однако спортивная ответственность через Владимира Крылова (олимпийский чемпион 1988 года в составе сборной СССР в эстафете 4 x 200) обратилась к губернатору, и тот поручил рассмотреть вопрос на заседании Общественной палаты, которая встала на сторону поборников традиций.

«Считаю это решение абсолютно правильным, в случае изменений наша эстафета потеряла бы свою историче-

скую идентичность, это была бы уже совсем другая эстафета - другой протяженности, с другим количеством этапов, поэтому спасибо губернатору Алексею

50-й РАЗ ПОБЕДИЛА В ОБЛАСТНОЙ ЭСТАФЕТЕ (ЗАБЕГ ВУЗОВ) КОМАНДА УЛГПУ.

Юрьевичу Русских, который откликнулся на призыв спортивной общественности и помог сохранить нашу эстафету в привычном формате, - рассказал главный судья эстафеты, председатель региональной федерации легкой атлетики Евгений Янкаускас. - Сейчас как никогда актуальной становится тема патриотизма. Так вот настоящий патриотизм выражается в определенном роде жертвенности. В нашем случае эта жертва состоит в том, чтобы один раз в году на три часа воздержаться от поездок по центральной части Ульяновска или проложить объездной маршрут ради того, чтобы сохранить важные для региона спортивные традиции и соревновательную привлекательность. То, что мы смогли отстоять эстафету, является предметом нашей общей гордости. Другие регионы, глядя на ульяновский опыт, начинают возрождать свои эстафеты!»

Создание нового участка стало одним из этапов реализации масштабного проекта по разработке и запуску серийного производства прямо-передающих каналов (ППК) и корпусов прямо-передающих модулей (ППМ), используемых для укомплектования продукции спецназначения.

«В целях наращивания мощностей существующего станкоинструментального цеха, исключения возможных рисков срыва поставок продукции заказчику, а также расширения технологических возможностей был своевременно и в сжатые сроки реализован проект по строительству нового участка механообработки, что позволило многократно увеличить производительность и создать около 200 новых рабочих мест», - рассказал генеральный директор «Искры» Руслан Тарасов.

Что привезём из Ташкента?

Ульяновская делегация работает на площадках международной выставки «Иннопром».

■ ОЛЕГ ДОЛГОВ

Губернатор Алексей Русских возглавил делегацию региона, работающую 25 - 27 апреля на международной выставке в Ташкенте.

«У нас очень плотный график, запланирован ряд деловых встреч и переговоров с представителями стран СНГ и потенциальными инвесторами. По итогам рассчитываем на новые деловые контакты и перспективные проекты. В составе делегации работают ульяновские предприятия. Уверен, на полях выставки наши производители товаров найдут выходы на новые рынки и расширят свое присутствие, в том числе в Узбекистане», - сообщил Русских.

В понедельник, 25 апреля, губернатор принял участие в пленарной сессии «Центральная Азия: пространство технологического прорыва». Главной темой обсуждения стали стратегии и успешные примеры работы в этом регионе.

Кроме того, Алексей Русских обсудил с Чрезвычайным и Полномочным Послом РФ в Узбекистане Олегом Мальгиновым развитие торгово-экономического сотрудничества Ульяновской области с республикой.

«Перспективными направлениями взаимодействия для нас являются сельское хозяйство, пищевое производство, текстильная промышленность, автомобилестроение. Также важно сейчас выстраивание эффективной логистики для уже существующих торговых потоков. Мы открыты для сотрудничества», - подчеркнул губернатор.

Узбекистан является одним из основных торговых партнеров для нашей области. По итогам 2021 года торговый оборот региона с республикой составил более \$ 5 миллионов (+ 30,4%). Ульяновцы экспортировали продукции на \$ 4,1 миллиона, большую долю составляли средства наземного транспорта.

Так, УАЗ имеет двух дистрибьюторов на территории Узбекистана, а у КТЦ «Металлоконструкция» есть свой офис продаж. С 2021 года ульяновские предприниматели значительно расширили свое присутствие в Узбекистане: предприятия региона начали поставлять на регулярной основе такие товары, как кухонные мойки, раковины, скобяные изделия, газовые котлы, межкомнатные двери, фанеру.

Также продолжается взаимодействие в сфере образования: в вузах области обучается около 200 узбекских студентов.

В составе российской делегации под руководством главы Минпромторга РФ Алексей Русских ознакомился с продукцией, представленной участниками выставки. В этом году на «Иннопроме» присутствуют более 200 экспонентов из России, Узбекистана, Франции, Беларуси, Казахстана, Турции, Германии - представители крупнейших компаний, а также средний и малый бизнес.

В этом году на выставочной ташкентской площадке свои товары представили Ульяновский завод промышленной арматуры, Димитровградский металлургический завод, ДААЗ, производители газового отопительного оборудования «Сервис газ», емкостного и теплообменного оборудования «Птимаш», автокомпонентов «Автосвет», теплообменников и колонн для нефтегазового сектора ООО «Техномаш Емкости», кухонных моек из искусственного камня «Улгран», домашнего текстиля и женской одежды «Элита». Также ульяновцы презентуют разработки в области инновационных систем биологической безопасности средств индивидуальной защиты и дезинфекционных устройств торговой марки «УльтраОЗОН» и автобусы «СИМАЗ».



ного гражданина заболевания, вызываемого вирусом иммунодефицита человека (ВИЧ-инфекции), которые необходимы для получения патента на право осуществления трудовой деятельности иностранными гражданами, утверждённого постановлением Правительства Ульяновской области от 27.04.2015 № 177-П «Об утверждении перечня медицинских организаций, уполномоченных на выдачу на территории Ульяновской области отдельных документов, необходимых для получения патента на право осуществления трудовой деятельности иностранными гражданами», изменение, заменив в нём слова «здравоохранения «Клиническая больница № 172» словами «Федеральный научно-клинический центр медицинской радиологии и онкологии».

2. Настоящее постановление вступает в силу на следующий день после дня его официального опубликования.

Председатель Правительства области
В.Н.Разумков

ПРАВИТЕЛЬСТВО УЛЬЯНОВСКОЙ ОБЛАСТИ
ПОСТАНОВЛЕНИЕ

8 апреля 2022 г. г. Ульяновск № 162-П

О признании утратившим силу постановления
Правительства Ульяновской области от 30.09.2020 № 573-П

Правительство Ульяновской области **постановляет:**
1. Признать утратившим силу постановление Правительства Ульяновской области от 30.09.2020 № 573-П «О предоставлении субсидий из областного бюджета Ульяновской области Автономной некоммерческой организации «Агентство здорового и социального питания».

2. Настоящее постановление вступает в силу на следующий день после дня его официального опубликования.

Председатель Правительства области
В.Н.Разумков

ПРАВИТЕЛЬСТВО УЛЬЯНОВСКОЙ ОБЛАСТИ
ПОСТАНОВЛЕНИЕ

8 апреля 2022 г. г. Ульяновск № 163-П

О признании утратившим силу постановления
Правительства Ульяновской области от 15.06.2020 № 302-П

Правительство Ульяновской области **постановляет:**
1. Признать утратившим силу постановление Правительства Ульяновской области от 15.06.2020 № 302-П «О предоставлении субсидий из областного бюджета Ульяновской области автономной некоммерческой организации содействия здоровому образу жизни «Центр охраны здоровья» в целях финансового обеспечения её затрат в связи с реализацией мероприятий, направленных на оздоровление медицинских работников, перенёсших заболевания, вызванные новой коронавирусной инфекцией (COVID-2019), возникшие при исполнении ими трудовых обязанностей, а также медицинских работников, оказывавших медицинскую помощь пациентам, у которых выявлена новая коронавирусная инфекция (COVID-2019), организацию экскурсий для медицинских работников, работающих в медицинских организациях, подведомственных Министерству здравоохранения Ульяновской области».

2. Настоящее постановление вступает в силу на следующий день после дня его официального опубликования.

Председатель Правительства области
В.Н.Разумков

ПРАВИТЕЛЬСТВО УЛЬЯНОВСКОЙ ОБЛАСТИ
ПОСТАНОВЛЕНИЕ

8 апреля 2022 г. г. Ульяновск № 164-П

О включении выявленных объектов культурного наследия
в единый государственный реестр объектов культурного наследия (памятников истории и культуры) народов Российской Федерации, а также об утверждении границ и режима использования их территорий

В соответствии со статьями 3¹ и 18 Федерального закона от 25.06.2002 № 73-ФЗ «Об объектах культурного наследия (памятниках истории и культуры) народов Российской Федерации» и приказом Министерства культуры Российской Федерации от 04.06.2015 № 1745 «Об утверждении требований к составлению проектов границ территорий объектов культурного наследия» Правительство Ульяновской области **постановляет:**

1. Включить выявленные объекты культурного наследия в единый государственный реестр объектов культурного наследия (памятников истории и культуры) народов Российской Федерации в качестве объектов культурного наследия регионального и местного (муниципального) значения (приложение № 1).

2. Утвердить:

2.1. Границы территорий выявленных объектов культурного наследия, включаемых в единый государственный реестр объектов культурного наследия (памятников истории и культуры) народов Российской Федерации (приложение № 2).

2.2. Режим использования территорий выявленных объектов культурного наследия, включаемых в единый государственный реестр объектов культурного наследия (памятников истории и культуры) народов Российской Федерации (приложение № 3).

3. Настоящее постановление вступает в силу на следующий день после дня его официального опубликования.

Председатель Правительства области
В.Н.Разумков

ПРИЛОЖЕНИЕ № 1
к постановлению Правительства
Ульяновской области
от 8 апреля 2022 г. № 164-П

ВЫЯВЛЕННЫЕ ОБЪЕКТЫ
культурного наследия, включаемые в единый государственный
реестр объектов культурного наследия (памятников истории
и культуры) народов Российской Федерации

№ п/п	Наименование объекта культурного наследия, дата создания или дата связанного с ним исторического события	Адрес места нахождения объекта культурного наследия	Вид объекта культурного наследия	Категория историко-культурного значения объекта культурного наследия
1	2	3	4	5
1.	Дом Ф.А.Андреева, 1875 г.	Ульяновская область, г. Ульяновск, ул. Ленина, 70	Памятник	Объект культурного наследия регионального значения

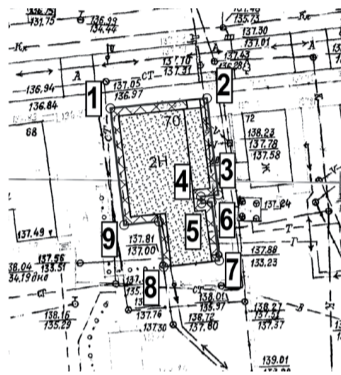
2.	Жилой дом купцов и меценатов Марковых, 2-я пол. XIX в. - нач. XX в.	Ульяновская область, г. Димитровград, ул. Гагарина, 14а	Памятник	Объект культурного наследия регионального значения
3.	Мелочная лавка, 1879-1880 гг.	Ульяновская область, г. Ульяновск, ул. Ленина, 80	Памятник	Объект культурного наследия местного (муниципального) значения
4.	Здание женской гимназии, 1905 г.	Ульяновская область, Карсунский район, р.п. Карсун, ул. Ульянова, 2	Памятник	Объект культурного наследия местного (муниципального) значения

ПРИЛОЖЕНИЕ № 2
к постановлению Правительства
Ульяновской области
от 8 апреля 2022 г. № 164-П

ГРАНИЦЫ ТЕРРИТОРИЙ
выявленных объектов культурного наследия, включаемых
в единый государственный реестр объектов культурного
наследия (памятников истории и культуры) народов
Российской Федерации

1. Границы территории объекта культурного наследия регионального значения «Дом Ф.А.Андреева», 1875 г., расположенного по адресу: Ульяновская область, г. Ульяновск, ул. Ленина, 70 (далее - объект культурного наследия 1).

1.1. Схема границ территории.



1.2. Описание границ территории.

Северная граница территории объекта культурного наследия 1 проходит от северо-западного угла объекта культурного наследия 1 вдоль цоколя главного (уличного) фасада объекта культурного наследия 1 по ул. Ленина в направлении с запада на восток на расстоянии крайней линии крыльца объекта культурного наследия 1 до северо-восточного угла объекта культурного наследия 1.

Восточная граница территории объекта культурного наследия 1 проходит от северо-восточного угла объекта культурного наследия 1 в направлении с севера на юг вдоль восточного фасада объекта культурного наследия 1 на расстоянии 1 м от линии цоколя до юго-восточного угла объекта культурного наследия 1.

Южная граница территории объекта культурного наследия 1 проходит от юго-восточного угла объекта культурного наследия 1 в направлении с востока на запад по крайней линии южного (дворового) фасада объекта культурного наследия 1 до точки пересечения южной и западной границ территории объекта культурного наследия 1.

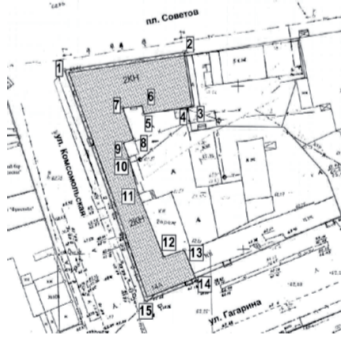
Западная граница территории объекта культурного наследия 1 проходит от точки пересечения южной и западной границ территории объекта культурного наследия 1 в направлении с юга на север вдоль западного фасада объекта культурного наследия 1 на расстоянии 1 м от линии цоколя.

1.3. Таблица координат характерных точек.

Обозначение характерных точек	Координаты характерных точек (МСК-73)	
	X	Y
1	506260,71	2256668,20
2	506262,04	2256681,03
3	506248,91	2256682,84
4	506248,69	2256680,47
5	506247,77	2256680,56
6	506247,92	2256681,95
7	506239,98	2256682,97
8	506239,13	2256675,42
9	506244,82	2256670,06

2. Границы территории объекта культурного наследия регионального значения «Жилой дом купцов и меценатов Марковых», 2-я пол. XIX в. - нач. XX в., расположенного по адресу: Ульяновская область, г. Димитровград, ул. Гагарина, 14а (далее - объект культурного наследия 2).

2.1. Схема границ территории.



2.2. Описание границ территории.

Северная граница территории объекта культурного наследия 2 проходит от северо-западного угла объекта культурного наследия 2 на расстоянии 1 м от него вдоль северного уличного фасада объекта культурного наследия 2 на расстоянии 1 м от линии цоколя объекта культурного наследия 2 в направлении с запада на восток, до точки пересечения с восточной границей территории объекта культурного наследия 2.

Восточная граница территории объекта культурного наследия 2 проходит от точки пересечения с северной границей территории объекта культурного наследия 2 по стене, разделяющей исторический и современный объёмы объекта культурного наследия 2, в направлении с севера на юг, далее поворачивает с востока на запад по линии южного дворового фасада исторического объёма объекта культурного наследия 2 до северо-западного угла

дворовой части объекта культурного наследия 2, далее проходит от северо-западного угла дворовой части объекта культурного наследия 2 и поворачивает с севера на юг по линии восточного дворового фасада объекта культурного наследия 2 до юго-западного угла дворовой части объекта культурного наследия 2, далее проходит от юго-западного угла дворовой части объекта культурного наследия 2 по линии северного дворового фасада объекта культурного наследия 2 до стены, разделяющей исторический и современный объёмы объекта культурного наследия 2, до юго-восточного угла объекта культурного наследия 2.

Южная граница территории объекта культурного наследия 2 проходит от юго-восточного угла объекта культурного наследия 2 на расстоянии 1 м от него вдоль линии цоколя южного уличного фасада объекта культурного наследия 2 в направлении с востока на запад на расстоянии 1 м от него до пересечения с западной границей территории объекта культурного наследия 2.

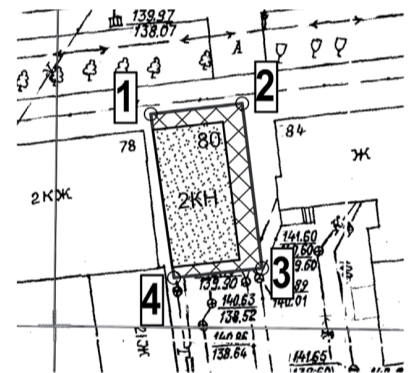
Западная граница территории объекта культурного наследия 2 проходит от пересечения с южной границей территории объекта культурного наследия 2 в направлении с юга на север вдоль уличного западного фасада объекта культурного наследия 2 на расстоянии 1 м от него до пересечения с северной границей территории объекта культурного наследия 2.

2.3. Таблица координат характерных точек.

Обозначение характерных точек	Координаты характерных точек (МСК-73)	
	X	Y
1	495593,60	2337552,82
2	495599,05	2337589,26
3	495582,18	2337591,77
4	495580,13	2337576,98
5	495582,69	2337576,60
6	495581,96	2337570,52
7	495572,34	2337573,92
8	495571,26	2337570,70
9	495566,57	2337572,45
10	495555,65	2337575,34
11	495536,28	2337583,08
12	495538,40	2337589,33
13	495528,92	2337593,15
14	495522,68	2337577,40

3. Границы территории объекта культурного наследия местного (муниципального) значения «Мелочная лавка», 1879-1880 гг., расположенного по адресу: Ульяновская область, г. Ульяновск, ул. Ленина, 80 (далее - объект культурного наследия 3).

3.1. Схема границ территории.



3.2. Описание границ территории.

Северная граница территории объекта культурного наследия 3 проходит от северо-западного угла объекта культурного наследия 3 вдоль цоколя главного (уличного) фасада по ул. Ленина в направлении с запада на восток на расстоянии 1,5 м до северо-восточного угла объекта культурного наследия 3.

Восточная граница территории объекта культурного наследия 3 проходит от северо-восточного угла объекта культурного наследия 3 в направлении с севера на юг по линии цоколя восточного фасада объекта культурного наследия 3 до юго-восточного угла объекта культурного наследия 3.

Южная граница территории объекта культурного наследия 3 проходит от юго-восточного угла объекта культурного наследия 3 в направлении с востока на запад вдоль линии цоколя южного (дворового) фасада объекта культурного наследия 3 на расстоянии 1 м до точки пересечения южной и западной границ территории объекта культурного наследия 3.

Западная граница территории объекта культурного наследия 3 проходит от точки пересечения южной и западной границ территории объекта культурного наследия 3 в направлении с юга на север по линии цоколя западного фасада объекта культурного наследия 3.

3.3. Таблица координат характерных точек.

Обозначение характерных точек	Координаты характерных точек (МСК-73)	
	X	Y
1	506269,94	2256758,45
2	506270,94	2256767,01
3	506255,50	2256768,88
4	506254,60	2256760,62

4. Границы территории объекта культурного наследия местного (муниципального) значения «Здание женской гимназии», 1905 г., расположенного по адресу: Ульяновская область, Карсунский район, р.п. Карсун, ул. Ульянова, 2 (далее - объект культурного наследия 4).

4.1. Схема границ территории.



4.2. Описание границ территории.

Юго-западная граница территории объекта культурного наследия 4 проходит от западного угла объекта культурного наследия 4 вдоль юго-западного фасада объекта культурного наследия

государственной власти Ульяновской области государственных услуг и предоставляются организациями и уполномоченными в соответствии с законодательством Российской Федерации экспертами, участвующими в предоставлении государственных услуг, и определении размера платы за их оказание» изменение, изложив его в следующей редакции:

«2. Услуги, оказываемые за счёт средств заявителя

Проведение в установленных Градостроительным кодексом Российской Федерации случаях экспертизы проектной документации объектов капитального строительства и (или) результатов инженерных изысканий, выполненных для её подготовки.»

2. Настоящее постановление вступает в силу на следующий день после дня его официального опубликования.

Председатель Правительства области В.Н.Разумков

ГУБЕРНАТОР УЛЬЯНОВСКОЙ ОБЛАСТИ
УКАЗ

14 апреля 2022 г.

г. Ульяновск

№ 41

Об установлении карантина

по бешенству животных на территории села Новочеремшанск муниципального образования «Новочеремшанское сельское поселение» Новомалыклинского района Ульяновской области

В соответствии со статьёй 17 Закона Российской Федерации от 14.05.1993 № 4979-1 «О ветеринарии» и на основании представления руководителя Агентства ветеринарии Ульяновской области - главного государственного ветеринарного инспектора Ульяновской области **п о с т а н о в л ю :**

1. Установить карантин по бешенству животных на территории села Новочеремшанск муниципального образования «Новочеремшанское сельское поселение» Новомалыклинского района Ульяновской области на период до завершения карантинных мероприятий.

2. Определить:

2.1. Эпизоотическим очагом (далее - очаг) - квартиру, расположенную по адресу: Ульяновская область, Новомалыклинский район, село Новочеремшанск, улица Лесхозная, дом 23, квартира 4.

2.2. Неблагополучным пунктом - территорию села Новочеремшанск муниципального образования «Новочеремшанское сельское поселение» Новомалыклинского района Ульяновской области.

3. Запретить в период действия карантина:

3.1. В очаге:

1) посещение территории очага посторонними лицами, кроме специалистов в области ветеринарии и санитарно-эпидемиологической службы, а также привлечённого для ликвидации очага персонала и лиц, проживающих и (или) временно пребывающих на территории, признанной очагом;

2) ввоз (вывоз) на территорию очага и вывоз (вывоз) за пределы территории очага восприимчивых к бешенству животных (далее - восприимчивые животные), за исключением вывоза восприимчивых животных, вакцинированных против бешенства в течение 179 календарных дней, предшествующих вывозу.

3.2. В неблагополучном пункте:

1) проведение ярмарок, выставок (торгов) и других мероприятий, связанных с перемещением и скоплением восприимчивых животных;

2) вывоз восприимчивых животных, за исключением вывоза восприимчивых животных на убой на предприятия по убою животных или в оборудованные для этих целей убойные пункты, или восприимчивых животных, вакцинированных против бешенства в течение 179 календарных дней, предшествующих дню вывоза.

4. Утвердить прилагаемый план мероприятий по ликвидации очага заболевания животных бешенством на территории села Новочеремшанск муниципального образования «Новочеремшанское сельское поселение» Новомалыклинского района Ульяновской области.

Губернатор области А.Ю.Русских

УТВЕРЖДЁН

указом Губернатора Ульяновской области
от 14 апреля 2022 г. № 41

ПЛАН

мероприятий по ликвидации очага заболевания животных бешенством на территории села Новочеремшанск муниципального образования «Новочеремшанское сельское поселение» Новомалыклинского района Ульяновской области

№ п/п	Наименование мероприятия	Исполнители	Срок исполнения
-------	--------------------------	-------------	-----------------

1	2	3	4
---	---	---	---

1. Организационные мероприятия

1.1.	Проведение эпизоотического обследования эпизоотического очага (далее - очаг) на территории села Новочеремшанск муниципального образования «Новочеремшанское сельское поселение» Новомалыклинского района Ульяновской области (далее - неблагополучный пункт)	Областное государственное бюджетное учреждение «Мелекесский ветеринарный и безопасный продовольствия имени С.Г.Дырченкова» (далее - ОГБУ «Мелекесский центр»)	Незамедлительно
1.2.	Информирование населения и главы муниципального образования «Новочеремшанское сельское поселение» Новомалыклинского района Ульяновской области о возникновении очага	ОГБУ «Мелекесский центр»	Незамедлительно

2. Мероприятия в эпизоотическом очаге

2.1.	Проведение дезинфекции места обнаружения трупа больного восприимчивого к бешенству животного (далее - восприимчивое животное)	ОГБУ «Мелекесский центр»	Незамедлительно
------	---	--------------------------	-----------------

3. Мероприятия в неблагополучном пункте

3.1.	Проведение обхода владельцев восприимчивых животных (подворный, поквартирный) с целью выявления подозреваемых в заболевании бешенством восприимчивых животных	ОГБУ «Мелекесский центр», представитель УМВД России по Ульяновской области (по согласованию), орган местного самоуправления муниципального образования «Новомалыклинский район» (по согласованию)	До 16.04.2022
3.2.	Проведение вакцинации против бешенства восприимчивых животных, относящихся к семейству псовых, кошачьих, кунных, а также крупного рогатого скота, овец, коз, свиней и лошадей, не вакцинированных против бешенства или с момента вакцинации которых прошло 180 календарных дней и более	ОГБУ «Мелекесский центр», представитель УМВД России по Ульяновской области (по согласованию), орган местного самоуправления муниципального образования «Новомалыклинский район» (по согласованию)	В сроки, установленные наставлением по применению вакцины
3.3.	Обеспечение отсутствия на территории неблагополучного пункта животных без их владельцев путём	ОГБУ «Мелекесский центр», орган местного самоуправления муниципального образования	В течение срока установления ограничений

1	2	3	4
3.3.	отлова животных без их владельцев с последующим изолированным содержанием таких животных в течение 14 календарных дней с момента отлова и вакцинации против бешенства согласно инструкции по применению вакцины	«Новомалыклинский район» (по согласованию)	тельных мероприятий (карантина)
4. Отмена карантина			
4.1.	Представление отчётов в Агентство ветеринарии Ульяновской области о выполнении мероприятий Плана мероприятий по ликвидации очага заболевания животных бешенством на территории неблагополучного пункта	ОГБУ «Мелекесский центр»	Через 60 календарных дней после убоя последнего подозреваемого в заболевании бешенством восприимчивого животного и (или) уничтожения последнего трупа больного восприимчивого животного

ГУБЕРНАТОР УЛЬЯНОВСКОЙ ОБЛАСТИ
УКАЗ

15 апреля 2022 г.

г. Ульяновск

№ 42

О внесении изменения в указ

Губернатора Ульяновской области от 09.04.2020 № 47
П о с т а н о в л ю :

1. Внести в пункт 21 Положения о порядке и условиях назначения и осуществления ежемесячной денежной выплаты на ребёнка в возрасте от трёх до семи лет включительно, утверждённого указом Губернатора Ульяновской области от 09.04.2020 № 47 «Об установлении ежемесячной денежной выплаты на ребёнка в возрасте от трёх до семи лет включительно», изменение, заменив в нём слова «или «е» словами «, «е» или «л».

2. Настоящий указ вступает в силу на следующий день после дня его официального опубликования.

Губернатор области А.Ю.Русских

ГУБЕРНАТОР УЛЬЯНОВСКОЙ ОБЛАСТИ
УКАЗ

15 апреля 2022 г.

г. Ульяновск

№ 43

Об утверждении государственного заказа Ульяновской области на мероприятия по профессиональному развитию государственных гражданских служащих Ульяновской области и дополнительное профессиональное образование муниципальных служащих в Ульяновской области на 2022 год

В соответствии со статьёй 26³ Федерального закона от 06.10.1999 № 184-ФЗ «Об общих принципах организации законодательных (представительных) и исполнительных органов государственной власти субъектов Российской Федерации», статьями 60, 62 и 63 Федерального закона от 27.07.2004 № 79-ФЗ «О государственной гражданской службе Российской Федерации», статьёй 18 Закона Ульяновской области от 29.09.2015 № 120-ЗО «О государственной гражданской службе Ульяновской области», статьёй 8⁴ Закона Ульяновской области от 07.11.2007 № 163-ЗО «О муниципальной службе в Ульяновской области» и указом Губернатора Ульяновской области от 21.11.2019 № 94 «Об утверждении Положения о порядке реализации и финансового обеспечения мероприятий по профессиональному развитию государственных гражданских служащих Ульяновской области и контроля за их реализацией» **п о с т а н о в л ю :**

1. Утвердить:

1.1. Государственный заказ Ульяновской области на дополнительное профессиональное образование государственных гражданских служащих Ульяновской области на 2022 год (приложение № 1).

1.2. Государственный заказ Ульяновской области на иные мероприятия по профессиональному развитию государственных гражданских служащих Ульяновской области на 2022 год (приложение № 2).

1.3. Государственный заказ Ульяновской области на дополнительное профессиональное образование муниципальных служащих в Ульяновской области на 2022 год (приложение № 3).

2. Финансирование государственного заказа Ульяновской области на мероприятия по профессиональному развитию государственных гражданских служащих Ульяновской области и дополнительное профессиональное образование муниципальных служащих в Ульяновской области осуществлять за счёт бюджетных ассигнований областного бюджета Ульяновской области на финансовое обеспечение реализации государственной программы Ульяновской области «Развитие государственного управления в Ульяновской области».

3. Настоящий указ вступает в силу на следующий день после дня его официального опубликования.

Губернатор области А.Ю.Русских

ПРИЛОЖЕНИЕ № 1

к указу Губернатора Ульяновской области
от 15 апреля 2022 г. № 43

**ГОСУДАРСТВЕННЫЙ ЗАКАЗ
Ульяновской области на дополнительное профессиональное образование государственных гражданских служащих
Ульяновской области на 2022 год**

№ п/п	Наименование государственного органа Ульяновской области	Число государственных гражданских служащих Ульяновской области, подлежащих обучению (человек)	Объём бюджетных ассигнований областного бюджета Ульяновской области на финансовое обеспечение обучения (рублей)	
			всего	в том числе по программам

1	2	3	4	5	6	7	8
1.	Правительство Ульяновской области	75	-	75	174240	-	174240
2.	Министерство здравоохранения Ульяновской области	12	-	12	27878	-	27878
3.	Министерство семейной, демографической политики и социального благополучия Ульяновской области	12	-	12	27878	-	27878
4.	Министерство природы и циклической экономики Ульяновской области	29	-	29	67372	-	67372
5.	Министерство агропромышленного комплекса и развития сельских территорий Ульяновской области	12	-	12	27878	-	27878
6.	Министерство просвещения и воспитания Ульяновской области	14	-	14	32524	-	32524
7.	Министерство транспорта Ульяновской области	6	-	6	13939	-	13939
8.	Министерство имущественных отношений и архитектуры Ульяновской области	4	-	4	9292	-	9292
9.	Министерство жилищно-коммунального хозяйства и строительства Ульяновской области	4	-	4	9292	-	9292
10.	Министерство финансов Ульяновской области	19	-	19	44140	-	44140
11.	Министерство экономического развития и промышленности Ульяновской области	9	-	9	20908	-	20908
12.	Министерство искусства и культурной политики Ульяновской области	5	-	5	11616	-	11616
13.	Министерство физической культуры и спорта Ульяновской области	1	-	1	2323	-	2323
14.	Министерство молодёжного развития Ульяновской области	1	-	1	2323	-	2323
15.	Агентство ветеринарии Ульяновской области	5	-	5	11616	-	11616
16.	Агентство записи актов гражданского состояния Ульяновской области	15	-	15	34848	-	34848
17.	Агентство по обеспечению деятельности мировых судей Ульяновской области	20	-	20	46464	-	46464
18.	Агентство по развитию человеческого потенциала и трудовых ресурсов Ульяновской области	5	-	5	11616	-	11616
19.	Агентство государственного строительного и жилищного надзора Ульяновской области	29	-	29	67372	-	67372
20.	Агентство по регулированию цен и тарифов Ульяновской области	5	-	5	11616	-	11616
21.	Агентство государственных закупок Ульяновской области	2	-	2	4646	-	4646
22.	Департамент Министерства семейной, демографической политики и социального благополучия Ульяновской области в городе Ульяновске	31	-	31	72019	-	72019
23.	Счётная палата Ульяновской области	5	-	5	11616	-	11616
24.	Законодательное Собрание Ульяновской области	5	-	5	11616	-	11616
25.	Избирательная комиссия Ульяновской области	5	-	5	11616	-	11616
ИТОГО		330	-	330	766648	-	766648

ПРИЛОЖЕНИЕ № 2

к указу Губернатора Ульяновской области
от 15 апреля 2022 г. № 43

**ГОСУДАРСТВЕННЫЙ ЗАКАЗ
Ульяновской области на иные мероприятия по профессиональному развитию государственных гражданских служащих Ульяновской области на 2022 год**

№ п/п	Наименование государственного органа Ульяновской области	Число государственных гражданских служащих Ульяновской области, подлежащих обучению (человек)	Объём бюджетных ассигнований областного бюджета Ульяновской области на финансовое обеспечение обучения (рублей)

1	2	3	4
1.	Правительство Ульяновской области	16	13040
2.	Министерство здравоохранения Ульяновской области	4	3260
3.	Министерство семейной, демографической политики и социального благополучия Ульяновской области	4	3260
4.	Министерство природы и циклической экономики Ульяновской области	4	3260
5.	Министерство агропромышленного комплекса и развития сельских территорий Ульяновской области	4	3260
6.	Министерство просвещения и воспитания Ульяновской области	4	3260
7.	Министерство транспорта Ульяновской области	4	3260
8.	Министерство имущественных отношений и архитектуры Ульяновской области	4	3260
9.	Министерство жилищно-коммунального хозяйства и строительства Ульяновской области	4	3260
10.	Министерство финансов Ульяновской области	4	3260
11.	Министерство экономического развития и промышленности Ульяновской области	3	2445
12.	Министерство искусства и культурной политики Ульяновской области	4	3260
13.	Министерство физической культуры и спорта Ульяновской области	2	1630
14.	Министерство молодёжного развития Ульяновской области	2	1630
15.	Агентство ветеринарии Ульяновской области	2	1630

№	2	3	4
16.	Агентство записи актов гражданского состояния Ульяновской области	2	1630
17.	Агентство по обеспечению деятельности мировых судей Ульяновской области	2	1630
18.	Агентство по развитию человеческого потенциала и трудовых ресурсов Ульяновской области	2	1630
19.	Агентство государственного строительного и жилищного надзора Ульяновской области	2	1630
20.	Агентство по регулированию цен и тарифов Ульяновской области	2	1630
21.	Агентство государственных закупок Ульяновской области	2	1630
22.	Департамент Министерства семейной, демографической политики и социального благополучия Ульяновской области в городе Ульяновске	2	1630
23.	Счетная палата Ульяновской области	2	1630
24.	Законодательное Собрание Ульяновской области	2	1630
25.	Избирательная комиссия Ульяновской области	2	1630
ИТОГО		85	69275

ПРИЛОЖЕНИЕ № 3
к указу Губернатора Ульяновской области
от 15 апреля 2022 г. № 43

ГОСУДАРСТВЕННЫЙ ЗАКАЗ

Ульяновской области на дополнительное профессиональное образование муниципальных служащих в Ульяновской области на 2022 год

№ п/п	Наименование муниципального образования Ульяновской области (наименование органа местного самоуправления муниципального образования Ульяновской области)	Число муниципальных служащих в Ульяновской области, подлежащих обучению (человек)			Объем бюджетных ассигнований областного бюджета Ульяновской области на финансовое обеспечение обучения (рублей)		
		всего	в том числе по программам	всего	в том числе по программам	всего	в том числе по программам
1.	Ульяновская Городская Дума	3	-	3	6969	-	6969
2.	Муниципальное образование «Базарносызганский район»	4	-	4	9292	-	9292
3.	Муниципальное образование «Барышский район»	12	-	12	27878	-	27878
4.	Муниципальное образование «Вешкаймский район»	6	-	6	13939	-	13939
5.	Муниципальное образование «город Димитровград»	16	-	16	37171	-	37171
6.	Муниципальное образование «город Новоульяновск»	5	-	5	11616	-	11616
7.	Муниципальное образование «город Ульяновск»	84	-	84	195148	-	195148
8.	Муниципальное образование «Инзенский район»	10	-	10	23232	-	23232
9.	Муниципальное образование «Карсунский район»	9	-	9	20908	-	20908
10.	Муниципальное образование «Кузватовский район»	7	-	7	16262	-	16262
11.	Муниципальное образование «Майнский район»	5	-	5	11616	-	11616
12.	Муниципальное образование «Мелекесский район»	10	-	10	23232	-	23232
13.	Муниципальное образование «Николаевский район»	9	-	9	20908	-	20908
14.	Муниципальное образование «Новомалыклинский район»	8	-	8	18585	-	18585
15.	Муниципальное образование «Новоспасский район»	8	-	8	18585	-	18585
16.	Муниципальное образование «Павловский район»	7	-	7	16262	-	16262
17.	Муниципальное образование «Радищевский район»	5	-	5	11616	-	11616
18.	Муниципальное образование «Сенгилеевский район»	9	-	9	20908	-	20908
19.	Муниципальное образование «Старокулаткинский район»	6	-	6	13939	-	13939
20.	Муниципальное образование «Старомайский район»	7	-	7	16262	-	16262
21.	Муниципальное образование «Сурский район»	7	-	7	16262	-	16262
22.	Муниципальное образование «Тереньгульский район»	6	-	6	13939	-	13939
23.	Муниципальное образование «Ульяновский район»	4	-	4	9292	-	9292
24.	Муниципальное образование «Цильнинский район»	10	-	10	23232	-	23232
25.	Муниципальное образование «Чердаклинский район»	11	-	11	25555	-	25555
ИТОГО		268	-	268	622608	-	622608

ГУБЕРНАТОР УЛЬЯНОВСКОЙ ОБЛАСТИ

У К А З

18 апреля 2022 г.

г. Ульяновск

№ 44

О некоторых мерах, направленных на обеспечение реализации на территории Ульяновской области Указа Президента Российской Федерации «О ежемесячной денежной выплате семьям, имеющим детей»

Во исполнение Указа Президента Российской Федерации от 31.03.2022 № 175 «О ежемесячной денежной выплате семьям, имеющим детей» (далее - Указ) **п о с т а н о в л я ю:**

1. Передать Пенсионному фонду Российской Федерации полномочия по осуществлению ежемесячной денежной выплаты на ребенка в возрасте от восьми до семнадцати лет, установленной Указом (далее - выплата).

2. Правительству Ульяновской области:

2.1. Закрывать ежегодно с Пенсионным фондом Российской Федерации в соответствии с бюджетным законодательством Российской Федерации соглашение о предоставлении субвенций из областного бюджета Ульяновской области бюджету Пенсионного фонда Российской Федерации в целях финансового обеспечения расходных обязательств, возникающих при выполнении переданных ему настоящим указом полномочий по осуществлению выплаты.

2.2. Утвердить Положение о порядке и условиях предостав-

ления выплаты с учётом Указа и утверждённых Правительством Российской Федерации основных требований к порядку и условиям её предоставления.

3. Настоящий указ вступает в силу на следующий день после дня его официального опубликования.

Губернатор области А.Ю.Русских

ПРАВИТЕЛЬСТВО УЛЬЯНОВСКОЙ ОБЛАСТИ П О С Т А Н О В Л Е Н И Е

13 апреля 2022 г.

г. Ульяновск

№ 174-П

Об утверждении Положения о порядке обеспечения на муниципальном уровне едиными дежурно-диспетчерскими службами муниципальных образований Ульяновской области координации деятельности органов повседневного управления Ульяновской территориальной подсистемы единой государственной системы предупреждения и ликвидации чрезвычайных ситуаций и органов управления гражданской обороной, организации информационного взаимодействия федеральных органов исполнительной власти, органов исполнительной власти Ульяновской области, органов местного самоуправления и организаций при решении задач в области защиты населения и территорий от чрезвычайных ситуаций и гражданской обороны, а также при осуществлении мер информационной поддержки принятия решений в области защиты населения и территорий от чрезвычайных ситуаций и гражданской обороны

В соответствии с пунктом 5 статьи 4¹ Федерального закона от 21.12.1994 № 68-ФЗ «О защите населения и территорий от чрезвычайных ситуаций природного и техногенного характера», постановлением Правительства Российской Федерации от 30.12.2003 № 794 «О единой государственной системе предупреждения и ликвидации чрезвычайных ситуаций» Правительство Ульяновской области **п о с т а н о в л я е т:**

1. Утвердить прилагаемое Положение о порядке обеспечения на муниципальном уровне едиными дежурно-диспетчерскими службами муниципальных образований Ульяновской области координации деятельности органов повседневного управления Ульяновской территориальной подсистемы единой государственной системы предупреждения и ликвидации чрезвычайных ситуаций и органов управления гражданской обороной, организации информационного взаимодействия федеральных органов исполнительной власти, органов исполнительной власти Ульяновской области, органов местного самоуправления и организаций при решении задач в области защиты населения и территорий от чрезвычайных ситуаций и гражданской обороны, а также при осуществлении мер информационной поддержки принятия решений в области защиты населения и территорий от чрезвычайных ситуаций и гражданской обороны.

2. Настоящее постановление вступает в силу на следующий день после дня его официального опубликования.

Председатель Правительства области В.Н.Разумков

УТВЕРЖДЕНО

постановлением Правительства Ульяновской области от 13 апреля 2022 г. № 174-П

ПОЛОЖЕНИЕ

о порядке обеспечения на муниципальном уровне едиными дежурно-диспетчерскими службами муниципальных образований Ульяновской области координации деятельности органов повседневного управления Ульяновской территориальной подсистемы единой государственной системы предупреждения и ликвидации чрезвычайных ситуаций и органов управления гражданской обороной, организации информационного взаимодействия федеральных органов исполнительной власти, органов исполнительной власти Ульяновской области, органов местного самоуправления и организаций при решении задач в области защиты населения и территорий от чрезвычайных ситуаций и гражданской обороны, а также при осуществлении мер информационной поддержки принятия решений в области защиты населения и территорий от чрезвычайных ситуаций и гражданской обороны

1. Настоящее Положение определяет порядок обеспечения на муниципальном уровне едиными дежурно-диспетчерскими службами муниципальных образований Ульяновской области (далее - ЕДДС МО) координации деятельности органов повседневного управления Ульяновской территориальной подсистемы единой государственной системы предупреждения и ликвидации чрезвычайных ситуаций (далее - УТП РСЧС) и органов управления гражданской обороны (далее - обеспечение координации деятельности), организации информационного взаимодействия федеральных органов исполнительной власти, исполнительных органов государственной власти Ульяновской области, органов местного самоуправления муниципальных образований Ульяновской области (далее - муниципальных образований), органов местного самоуправления соответствующих и организаций, осуществляющих деятельность на территории Ульяновской области (далее - организации), при решении задач в области защиты населения и территорий от чрезвычайных ситуаций (далее - ЧС) и гражданской обороны (далее - ГО), а также при осуществлении мер информационной поддержки принятия решений в области защиты населения и территорий от ЧС и ГО (далее - организация информационного взаимодействия).

2. Обеспечение координации деятельности и организация информационного взаимодействия осуществляются в целях:

1) снижения рисков и смягчения последствий ЧС природного и техногенного характера, заблаговременной подготовки к ведению ГО;

2) поддержания в готовности к действиям органов повседневного управления УТП РСЧС и органов управления ГО;

3) достижения согласованных действий органов повседневного управления УТП РСЧС при выполнении мероприятий по предупреждению и ликвидации ЧС природного и техногенного характера и органов управления ГО при подготовке к ведению и ведению ГО;

4) осуществления мониторинга опасных природных явлений и техногенных процессов, способных привести к возникновению ЧС, прогнозирования ЧС, а также оценки их социально-экономических последствий;

5) своевременного информирования органов повседневного управления УТП РСЧС, органов управления ГО о прогнозируемых и возникших ЧС и оповещения о них населения;

6) информационного обмена в рамках УТП РСЧС;

7) сбора и обмена информацией в области ГО.

3. Обеспечение координации деятельности и организация информационного взаимодействия осуществляются в следующих формах:

1) проведения тренировок с органами повседневного управления УТП РСЧС и органами управления ГО по выполнению возложенных на них задач;

2) сбора сведений о выполнении органами повседневного управления УТП РСЧС и органами управления ГО мероприя-

тий, проводимых при угрозе возникновения или возникновении ЧС, а также при подготовке к ведению и ведению ГО;

3) сбора, обработки и обмена между органами повседневного управления УТП РСЧС и органами управления ГО информацией в области защиты населения и территорий от ЧС и ГО, в том числе посредством автоматизированной информационно-управляющей системы УТП РСЧС;

4) взаимного использования имеющихся информационных систем и ресурсов, в том числе электронных паспортов территорий, характеризующих риски возникновения ЧС (происшествий) на территориях муниципальных образований;

5) заключения и своевременной корректировки соглашений и регламентов о реагировании на ЧС (происшествие) и информационном взаимодействии между органами повседневного управления УТП РСЧС.

4. ЕДДС МО при обеспечении координации деятельности и организации информационного взаимодействия:

1) в режиме повседневной деятельности:
а) координируют деятельность органов повседневного управления УТП РСЧС в пределах соответствующего муниципального образования;

б) организуют приём информации (сообщений) об угрозе или факте возникновения ЧС (происшествия) по всем имеющимся каналам связи;

в) доводят полученную информацию (сообщения) об угрозе или факте возникновения ЧС (происшествия) до дежурно-диспетчерской службы (далее - ДДС), в компетенции которой входит реагирование на принятую информацию (сообщения);

г) осуществляют обобщение и анализ информации о ЧС (происшествиях);

д) уточняют и корректируют действия ДДС, привлечённых к реагированию на вызовы (сообщения о происшествиях), поступающие в ЕДДС МО, в том числе по единому номеру «112»;

е) проводят сбор сведений и контролируют результаты реагирования на вызовы (сообщения о происшествиях), поступившие по единому номеру «112» с территории муниципального образования;

ж) направляют полученные от Центра управления в кризисных ситуациях Главного управления МЧС России по Ульяновской области (далее - ЦУКС) прогнозы об угрозах возникновения ЧС (опасностях, возникающих при военных конфликтах или вследствие этих конфликтов), главе администрации соответствующего муниципального образования, во все органы УТП РСЧС и организации, расположенные в границах территории соответствующего муниципального образования;

з) ежедневно проводят корректировку электронных паспортов территорий (объектов) согласно разработанному графику;

2) при угрозе возникновения ЧС:
а) осуществляют взаимодействие с руководителями соответствующих служб муниципального звена УТП РСЧС по вопросам подготовки сил и средств УТП РСЧС, ДДС экстренных оперативных служб и ДДС организаций к действиям в случае возникновения ЧС;

б) организуют передачу информации об угрозе возникновения или возникновении ЧС (происшествия) в ДДС экстренных оперативных служб, которые необходимо направить к месту ЧС (происшествия), в ЦУКС, органы управления УТП РСЧС (в первоочередном порядке - председателю комиссии по предупреждению и ликвидации чрезвычайных ситуаций и обеспечению пожарной безопасности соответствующего муниципального образования Ульяновской области);

в) принимают участие в корректировке планов взаимодействия с соответствующими ДДС экстренных оперативных служб и ДДС организаций, силами и средствами УТП РСЧС, действующими на территории муниципального образования, при принятии ими экстренных мер по предотвращению ЧС или смягчению её последствий;

г) координируют действия ДДС экстренных оперативных служб и ДДС организаций, сил и средств УТП РСЧС при принятии ими экстренных мер по предотвращению ЧС или смягчению её последствий;

д) осуществляют постоянный контроль за выполнением органами управления УТП РСЧС мероприятий по предупреждению ЧС в границах территории соответствующего муниципального образования;

3) при возникновении ЧС и при ведении ГО:
а) организуют немедленное оповещение и направление к месту ЧС сил и средств УТП РСЧС, привлекаемых к ликвидации ЧС, осуществляют координацию их усилий по предотвращению и ликвидации ЧС, а также реагируют на происшествия после получения необходимых данных;

б) осуществляют сбор, обработку, уточнение и представление оперативной информации о развитии ЧС, а также оперативное управление действиями ДДС экстренных оперативных служб и ДДС организаций, привлекаемых к ликвидации ЧС, сил и средств УТП РСЧС на территории соответствующего муниципального образования;

в) готовят и представляют в вышестоящие органы управления по подчинённости, ЦУКС доклады и донесения о ЧС (согласно перечню донесений, определённых Министерством Российской Федерации по делам гражданской обороны, чрезвычайным ситуациям и ликвидации последствий стихийных бедствий (далее - МЧС России), представляемых органом повседневного управления муниципального образования в ЦУКС при угрозе возникновения, возникновении ЧС (происшествий), в том числе при проведении тренировок с вышестоящими органами управления);

г) ведут учёт сил и средств, привлекаемых к ликвидации ЧС (выполнении мероприятий ГО).

5. ЕДДС МО при обеспечении координации деятельности и организации информационного взаимодействия на территории соответствующего муниципального образования имеют право запрашивать и получать через органы повседневного управления территориальных органов федеральных органов исполнительной власти и государственных корпораций, исполнительных органов государственной власти Ульяновской области, организаций, а также ДДС экстренных оперативных служб, других организаций (подразделений), обеспечивающих деятельность органов местного самоуправления в области защиты населения и территорий от ЧС и ГО на территории соответствующего муниципального образования, в том числе об исполнении решений, принятых координационными органами управления УТП РСЧС, руководителями ГО, руководителями ликвидаций ЧС.

6. ЕДДС МО является вышестоящим органом для всех ДДС, действующих на территории соответствующего муниципального образования, по вопросам сбора, обработки, анализа и обмена информацией об угрозе и возникновении ЧС, а также координирующим органом по вопросам совместных действий ДДС в ЧС и при реагировании на происшествия.

7. Органы повседневного управления муниципального звена УТП РСЧС:

1) участвуют в учениях и тренировках по выполнению задач в области защиты населения и территорий от ЧС, по обеспечению пожарной безопасности и безопасности людей на водных объектах, проводимых ЦУКС и вышестоящими органами управления,

в порядке и сроки, которые определяются ежегодными графиками проведения тренировок (учений), а также в тренировках (учениях), проводимых вне плана;

2) представляют в ЦУКС информацию о составе сил и средств муниципального звена УТП РСЧС, в том числе о составе сил и средств постоянной готовности, о силах и средствах ГО, об их оснащении, а также информацию в области защиты населения и территорий от ЧС и обеспечения пожарной безопасности и безопасности людей на водных объектах по формам и в сроки, которые установлены МЧС России.

**МИНИСТЕРСТВО СТРОИТЕЛЬСТВА И АРХИТЕКТУРЫ
УЛЬЯНОВСКОЙ ОБЛАСТИ**
ПРИКАЗ

28 января 2022 г. г. Ульяновск № 65-пр

Об утверждении границы охранной зоны газопровода-ввода от точки врезки в газопровод низкого давления по ул. Якунова (собственник ООО «СЗ «Центральный») до границы земельного участка здания торгового объекта по адресу: г. Ульяновск, Заволжский район, северо-восточнее жилого дома № 2 по ул. Фестивальной в пос. Ленинском, кадастровый номер земельного участка 73:24:21012:215, протяженностью 182 м, адрес: обл. Ульяновская, г. Ульяновск, Заволжский район, северо-восточнее жилого дома № 2 по ул. Фестивальной в пос. Ленинском, кадастровый номер земельного участка 73:24:21012:215 и наложении ограничений (обременений) на входящие в неё земельные участки

В соответствии со статьями 56 и 106 Земельного кодекса Российской Федерации, ст. 51 Градостроительного кодекса Российской Федерации, пункт 17 Правил охраны газораспределительных сетей, утвержденных постановлением Правительства Российской Федерации от 20.11.2000 № 878, абзацем вторым пункта 5 статьи 3 Закона Ульяновской области от 30.12.2005 № 158-ЗО «О системе исполнительных органов государственной власти Ульяновской области», пунктом 31 раздела 2.2 Положения о Министерстве строительства и архитектуры Ульяновской области, утвержденного постановлением Правительства Ульяновской области от 16.11.2018 № 25/557-П, на основании заявления заместителя генерального директора по управлению персоналом по общим вопросам Общества с ограниченной ответственностью «Газпром газораспределение Ульяновск» Радыгина А.В. от 05.10.2021 № 2902/78-07 (вх. № 9767 от 07.10.2021) и сведений о границах охранной зоны газораспределительной сети, **п р и к а з ы в а ю:**

1. Утвердить границу охранной зоны газопровода-ввода от точки врезки в газопровод низкого давления по ул. Якунова (собственник ООО «СЗ «Центральный») до границы земельного участка здания торгового объекта по адресу: г. Ульяновск, Заволжский район, северо-восточнее жилого дома № 2 по ул. Фестивальной в пос. Ленинском, кадастровый номер земельного участка 73:24:21012:215, протяженностью 182 м, адрес: обл. Ульяновская, г. Ульяновск, Заволжский район, северо-восточнее жилого дома № 2 по ул. Фестивальной в пос. Ленинском, кадастровый номер земельного участка 73:24:21012:215, в виде территории, ограниченной условными линиями, проходящими на расстоянии 2 метров с каждой стороны газопровода, общей площадью 671 кв.м (приложение № 1).

2. Наложить бессрочно ограничения (обременения), установленные пунктом 14 Правил охраны газораспределительных сетей, утвержденных постановлением Правительства Российской Федерации от 20.11.2000 № 878, на входящие в охранную зону газораспределительной сети земельные участки (приложение № 2).

3. Настоящий приказ вступает в силу на следующий день после дня его официального опубликования.

**Исполняющий обязанности министра
строительства и архитектуры Ульяновской области
К.В.Алексич**

ПРИЛОЖЕНИЕ № 1

к приказу Министерства строительства и архитектуры Ульяновской области от 28 января 2022 г. № 65-пр

**Каталог координат охранной зоны объекта:
«Газопровод-ввод от точки врезки в газопровод низкого давления по ул. Якунова (собственник ООО «СЗ «Центральный») до границы земельного участка здания торгового объекта по адресу: г. Ульяновск, Заволжский район, северо-восточнее жилого дома №2 по ул. Фестивальной в пос. Ленинском, кадастровый номер земельного участка 73:24:021015:215»**

№	X	Y
1	513965.60	2268722.92
2	513968.14	2268726.02
3	513967.10	2268726.86
4	513948.75	2268742.06
5	513946.39	2268744.34
6	513962.54	2268766.38
7	514011.63	2268831.52
8	514006.47	2268836.14
9	513990.51	2268850.19
10	513986.63	2268851.21
11	513986.03	2268848.91
12	514003.81	2268833.16
13	514006.23	2268831.00
14	513959.32	2268768.76
15	513941.09	2268743.88
16	513946.09	2268739.08
17	513964.56	2268723.78
1	513965.60	2268722.92

ПРИЛОЖЕНИЕ № 2

к приказу Министерства строительства и архитектуры Ульяновской области от 28 января 2022 г. № 65-пр

Перечень земельных участков, полностью или частично попадающих в границы охранной зоны объекта

«Газопровод-ввод от точки врезки в газопровод низкого давления по ул. Якунова (собственник ООО «СЗ «Центральный») до границы земельного участка здания торгового объекта по адресу: г. Ульяновск, Заволжский район, северо-восточнее жилого дома №2 по ул. Фестивальной

в пос. Ленинском, кадастровый номер земельного участка 73:24:021015:215»

№ п/п	Кадастровый номер земельного участка
1	73:24:021015:1053
2	73:24:021015:1200
3	73:24:021015:176
4	73:24:021015:215

**МИНИСТЕРСТВО СТРОИТЕЛЬСТВА И АРХИТЕКТУРЫ
УЛЬЯНОВСКОЙ ОБЛАСТИ**
ПРИКАЗ

28 января 2022 г. г. Ульяновск № 66-пр

Об утверждении границы охранной зоны газопровода-ввода от точки врезки по адресу: обл. Ульяновская, г. Барыш, ул. 45 Стрелковой Дивизии 10, протяженностью 93 м, адрес: Ульяновская область, Барышский р-н, г. Барыш, ул. 45 Стрелковой Дивизии, д. 10 и наложении ограничений (обременений) на входящие в неё земельные участки

В соответствии со статьями 56 и 106 Земельного кодекса Российской Федерации, ст. 51 Градостроительного кодекса Российской Федерации, пункт 17 Правил охраны газораспределительных сетей, утвержденных постановлением Правительства Российской Федерации от 20.11.2000 № 878, абзацем вторым пункта 5 статьи 3 Закона Ульяновской области от 30.12.2005 № 158-ЗО «О системе исполнительных органов государственной власти Ульяновской области», пунктом 31 раздела 2.2 Положения о Министерстве строительства и архитектуры Ульяновской области, утвержденного постановлением Правительства Ульяновской области от 16.11.2018 № 25/557-П, на основании заявления заместителя генерального директора по управлению персоналом по общим вопросам Общества с ограниченной ответственностью «Газпром газораспределение Ульяновск» Радыгина А.В. от 05.10.2021 № 2902/78-07 (вх. № 9767 от 07.10.2021) и сведений о границах охранной зоны газораспределительной сети, **п р и к а з ы в а ю:**

1. Утвердить границу охранной зоны газопровода-ввода от точки врезки по адресу: обл. Ульяновская, г. Барыш, ул. 45 Стрелковой Дивизии 10, протяженностью 93 м, адрес: Ульяновская область, Барышский р-н, г. Барыш, ул. 45 Стрелковой Дивизии, д. 10, в виде территории, ограниченной условными линиями, проходящими на расстоянии 2 метров с каждой стороны газопровода, общей площадью 324 кв.м (приложение № 1).

2. Наложить бессрочно ограничения (обременения), установленные пунктом 14 Правил охраны газораспределительных сетей, утвержденных постановлением Правительства Российской Федерации от 20.11.2000 № 878, на входящие в охранную зону газораспределительной сети земельные участки (приложение № 2).

3. Настоящий приказ вступает в силу на следующий день после дня его официального опубликования.

**Исполняющий обязанности министра
строительства и архитектуры Ульяновской области
К.В.Алексич**

ПРИЛОЖЕНИЕ № 1

к приказу Министерства строительства и архитектуры Ульяновской области от 28 января 2022 г. № 66-пр

**Каталог координат охранной зоны объекта:
«Газопровод-ввод от точки врезки до границы земельного участка здания гостиницы по адресу: обл. Ульяновская, г. Барыш, ул. 45 Стрелковой Дивизии 10»**

№ п/п	X	Y
1	433149.22	1369820.65
2	433147.08	1369824.03
3	433146.97	1369823.96
4	433144.41	1369827.80
5	433133.77	1369846.86
6	433124.74	1369860.82
7	433107.44	1369890.75
8	433103.98	1369888.75
9	433121.34	1369858.74
10	433130.35	1369844.80
11	433140.99	1369825.72
12	433144.02	1369821.19
13	433145.94	1369819.72
14	433147.89	1369819.80
1	433149.22	1369820.65

ПРИЛОЖЕНИЕ № 2

к приказу Министерства строительства и архитектуры Ульяновской области от 28 января 2022 г. № 66-пр

Перечень земельных участков, полностью или частично попадающих в границы охранной зоны объекта

«Газопровод-ввод от точки врезки до границы земельного участка здания гостиницы по адресу: обл. Ульяновская, г. Барыш, ул. 45 Стрелковой Дивизии 10»

№ п/п	Кадастровый номер земельного участка
1	73:22:030203:876
2	73:22:030203:198

**МИНИСТЕРСТВО СТРОИТЕЛЬСТВА И АРХИТЕКТУРЫ
УЛЬЯНОВСКОЙ ОБЛАСТИ**
ПРИКАЗ

28 января 2022 г. г. Ульяновск № 67-пр

Об утверждении границы охранной зоны газопровода-ввода от точки врезки по ул. Новая до границы земельных участков жилых домов по адресу: Ульяновская обл., г. Ульяновск, д. Кувшиновка, ул. Новая, д. 41 (кадастровый номер земельного участка 73:19:074101:418), д. 37 (кадастровый номер 73:19:074101:237), протяженностью 306 м, местоположение: Ульяновская область, г. Ульяновск, д. Кувшиновка и наложении ограничений (обременений) на входящие в неё земельные участки

В соответствии со статьями 56 и 106 Земельного кодекса Российской Федерации, ст. 51 Градостроительного кодекса Российской Федерации, пункт 17 Правил охраны газораспределительных

сетей, утвержденных постановлением Правительства Российской Федерации от 20.11.2000 № 878, абзацем вторым пункта 5 статьи 3 Закона Ульяновской области от 30.12.2005 № 158-ЗО «О системе исполнительных органов государственной власти Ульяновской области», пунктом 31 раздела 2.2 Положения о Министерстве строительства и архитектуры Ульяновской области, утвержденного постановлением Правительства Ульяновской области от 16.11.2018 № 25/557-П, на основании заявления заместителя генерального директора по управлению персоналом по общим вопросам Общества с ограниченной ответственностью «Газпром газораспределение Ульяновск» Радыгина А.В. от 05.10.2021 № 2902/78-07 (вх. № 9767 от 07.10.2021) и сведений о границах охранной зоны газораспределительной сети, **п р и к а з ы в а ю:**

1. Утвердить границу охранной зоны газопровода-ввода от точки врезки по ул. Новая до границы земельных участков жилых домов по адресу: Ульяновская обл., г. Ульяновск, д. Кувшиновка, ул. Новая, д. 41 (кадастровый номер земельного участка 73:19:074101:418), д. 37 (кадастровый номер 73:19:074101:237), протяженностью 306 м, местоположение: Ульяновская область, г. Ульяновск, д. Кувшиновка, в виде территории, ограниченной условными линиями, проходящими на расстоянии 2 метров с каждой стороны газопровода, общей площадью 1139 кв.м (приложение № 1).

2. Наложить бессрочно ограничения (обременения), установленные пунктом 14 Правил охраны газораспределительных сетей, утвержденных постановлением Правительства Российской Федерации от 20.11.2000 № 878, на входящие в охранную зону газораспределительной сети земельные участки (приложение № 2).

3. Настоящий приказ вступает в силу на следующий день после дня его официального опубликования.

**Исполняющий обязанности министра
строительства и архитектуры Ульяновской области
К.В.Алексич**

**МИНИСТЕРСТВО СТРОИТЕЛЬСТВА И АРХИТЕКТУРЫ
УЛЬЯНОВСКОЙ ОБЛАСТИ**
ПРИКАЗ

28 января 2022 г. г. Ульяновск № 68-пр

Об утверждении границы охранной зоны газопровода-ввода от точки врезки по ул. Молодежная до границы земельного жилого дома по адресу: Ульяновская область, г. Ульяновск, с. Баратаевка, ул. Молодежная, д. 53, кадастровый номер земельного участка 73:19:072501:188, протяженностью 5 м, адрес: Ульяновская область, г. Ульяновск, с. Баратаевка, ул. Молодежная и наложении ограничений (обременений) на входящие в неё земельные участки

В соответствии со статьями 56 и 106 Земельного кодекса Российской Федерации, ст. 51 Градостроительного кодекса Российской Федерации, пункт 17 Правил охраны газораспределительных сетей, утвержденных постановлением Правительства Российской Федерации от 20.11.2000 № 878, абзацем вторым пункта 5 статьи 3 Закона Ульяновской области от 30.12.2005 № 158-ЗО «О системе исполнительных органов государственной власти Ульяновской области», пунктом 31 раздела 2.2 Положения о Министерстве строительства и архитектуры Ульяновской области, утвержденного постановлением Правительства Ульяновской области от 16.11.2018 № 25/557-П, на основании заявления заместителя генерального директора по управлению персоналом по общим вопросам Общества с ограниченной ответственностью «Газпром газораспределение Ульяновск» Радыгина А.В. от 05.10.2021 № 2902/78-07 (вх. № 9767 от 07.10.2021) и сведений о границах охранной зоны газораспределительной сети, **п р и к а з ы в а ю:**

1. Утвердить границу охранной зоны газопровода-ввода от точки врезки по ул. Молодежная до границы земельного жилого дома по адресу: Ульяновская область, г. Ульяновск, с. Баратаевка, ул. Молодежная, д. 53, кадастровый номер земельного участка 73:19:072501:188, протяженностью 5 м, адрес: Ульяновская область, г. Ульяновск, с. Баратаевка, ул. Молодежная, в виде территории, ограниченной условными линиями, проходящими на расстоянии 2 метров с каждой стороны газопровода, общей площадью 17 кв.м (приложение № 1).

2. Наложить бессрочно ограничения (обременения), установленные пунктом 14 Правил охраны газораспределительных сетей, утвержденных постановлением Правительства Российской Федерации от 20.11.2000 № 878, на входящие в охранную зону газораспределительной сети земельные участки (приложение № 2).

3. Настоящий приказ вступает в силу на следующий день после дня его официального опубликования.

**Исполняющий обязанности министра
строительства и архитектуры Ульяновской области
К.В.Алексич**

ПРИЛОЖЕНИЕ № 1

к приказу Министерства строительства и архитектуры Ульяновской области от 28 января 2022 г. № 68-пр

**Каталог координат охранной зоны объекта:
«Газопровод-ввод от точки врезки по ул. Молодежная до границы земельного участка жилого дома по адресу:
Ульяновская область, г. Ульяновск, с. Баратаевка, ул. Молодежная, д. 53, кадастровый номер земельного участка 73:19:072501:188»**

№	X	Y
1	503776.09	2245833.42
2	503775.04	2245837.53
3	503771.16	2245836.53
4	503772.21	2245832.42
1	503776.09	2245833.42

ПРИЛОЖЕНИЕ № 2

к приказу Министерства строительства и архитектуры Ульяновской области от 28 января 2022 г. № 68-пр

Перечень земельных участков, полностью или частично попадающих в границы охранной зоны объекта

«Газопровод-ввод от точки врезки по ул. Молодежная до границы земельного участка жилого дома по адресу: Ульяновская область, г. Ульяновск, с. Баратаевка, ул. Молодежная, д. 53, кадастровый номер земельного участка 73:19:072501:188»

Согласно сведениям единого государственного реестра недвижимости земельные участки, частично или полностью попадающие в границы охранной зоны, отсутствуют.

с. Елшанка, ул. Заречная, д. 18В, протяженностью 16 м, местоположение: Ульяновская обл., р-н Ульяновский, с. Елшанка, ул. Заречная и наложении ограничений (обременений) на входящие в неё земельные участки

В соответствии со статьями 56 и 106 Земельного кодекса Российской Федерации, ст. 51 Градостроительного кодекса Российской Федерации, пунктом 17 Правил охраны газораспределительных сетей, утвержденных постановлением Правительства Российской Федерации от 20.11.2000 № 878, абзацем вторым пункта 5 статьи 3 Закона Ульяновской области от 30.12.2005 № 158-ЗО «О системе исполнительных органов государственной власти Ульяновской области», пунктом 31 раздела 2.2 Положения о Министерстве строительства и архитектуры Ульяновской области, утвержденного постановлением Правительства Ульяновской области от 16.11.2018 № 25/557-П, на основании заявления заместителя генерального директора по управлению персоналом по общим вопросам Общества с ограниченной ответственностью «Газпром газораспределение Ульяновск» Радьгина А.В. от 05.10.2021 № 2902/78-07 (вх. № 9767 от 07.10.2021) и сведений о границах охранной зоны газораспределительной сети, **п р и к а з ы в а ю:**

1. Утвердить границу охранной зоны газопровода-ввода от точки врезки по ул. Заречной до границы земельного участка жилого дома по адресу: Ульяновская обл., Ульяновский район, с. Елшанка, ул. Заречная, д. 18В, протяженностью 16 м, местоположение: Ульяновская обл., р-н Ульяновский, с. Елшанка, ул. Заречная, в виде территории, ограниченной условными линиями, проходящими на расстоянии 2 метров с каждой стороны газопровода, общей площадью 51 кв.м (приложение № 1).
2. Наложить бесспорно ограничения (обременения), установленные пунктом 14 Правил охраны газораспределительных сетей, утвержденных постановлением Правительства Российской Федерации от 20.11.2000 № 878, на входящие в охранную зону газораспределительной сети земельные участки (приложение № 2).
3. Настоящий приказ вступает в силу на следующий день после дня его официального опубликования.

Исполняющий обязанности министра строительства и архитектуры Ульяновской области К.В.Алексич

ПРИЛОЖЕНИЕ № 1
к приказу Министерства строительства и архитектуры Ульяновской области от 28 января 2022 г. № 81-пр

Каталог координат охранной зоны объекта: «Газопровод-ввод от точки врезки по ул. Заречной до границы земельного участка жилого дома по адресу: Ульяновская область, Ульяновский район, с. Елшанка, ул. Заречная, д. 18В»

№ п/п	X	Y
1	481328.08	2238568.09
2	481325.92	2238571.47
3	481315.77	2238565.00
4	481314.98	2238564.10
5	481317.98	2238561.44
6	481318.41	2238561.92
1	481328.08	2238568.09

ПРИЛОЖЕНИЕ № 2
к приказу Министерства строительства и архитектуры Ульяновской области от 28 января 2022 г. № 81-пр

Перечень земельных участков, полностью или частично попадающих в границы охранной зоны объекта

«Газопровод-ввод от точки врезки по ул. Заречной до границы земельного участка жилого дома по адресу: Ульяновская область, Ульяновский район, с. Елшанка, ул. Заречная, д. 18В»

Согласно сведениям единого государственного реестра недвижимости земельные участки, частично или полностью попадающие в границы охранной зоны, отсутствуют.

МИНИСТЕРСТВО СТРОИТЕЛЬСТВА И АРХИТЕКТУРЫ
УЛЬЯНОВСКОЙ ОБЛАСТИ
ПРИКАЗ
от 28 января 2022 г. № 82-пр
г. Ульяновск

Об утверждении границы охранной зоны газопровода-ввода от точки врезки по ул. Дмитрова до границы земельного участка жилого дома по адресу: Ульяновская обл., Ульяновский район, с. Большие Ключицы, ул. Рыбоводов, д. 43, д. 45, протяженностью 188 м, местоположение: Российская Федерация, Ульяновская обл., Ульяновский р-н, сельское поселение Большеключицкое, с. Большие Ключицы, ул. Рыбоводов и наложении ограничений (обременений) на входящие в неё земельные участки

В соответствии со статьями 56 и 106 Земельного кодекса Российской Федерации, ст. 51 Градостроительного кодекса Российской Федерации, пунктом 17 Правил охраны газораспределительных сетей, утвержденных постановлением Правительства Российской Федерации от 20.11.2000 № 878, абзацем вторым пункта 5 статьи 3 Закона Ульяновской области от 30.12.2005 № 158-ЗО «О системе исполнительных органов государственной власти Ульяновской области», пунктом 31 раздела 2.2 Положения о Министерстве строительства и архитектуры Ульяновской области, утвержденного постановлением Правительства Ульяновской области от 16.11.2018 № 25/557-П, на основании заявления заместителя генерального директора по управлению персоналом по общим вопросам Общества с ограниченной ответственностью «Газпром газораспределение Ульяновск» Радьгина А.В. от 05.10.2021 № 2902/78-07 (вх. № 9767 от 07.10.2021) и сведений о границах охранной зоны газораспределительной сети, **п р и к а з ы в а ю:**

1. Утвердить границу охранной зоны газопровода-ввода от точки врезки по ул. Дмитрова до границы земельного участка жилого дома по адресу: Ульяновская обл., Ульяновский район, с. Большие Ключицы, ул. Рыбоводов, д. 43, д. 45, протяженностью 188 м, местоположение: Российская Федерация, Ульяновская обл., Ульяновский р-н, сельское поселение Большеключицкое, с. Большие Ключицы, ул. Рыбоводов, в виде территории, ограниченной условными линиями, проходящими на расстоянии 2 метров с каждой стороны газопровода, общей площадью 630 кв.м (приложение № 1).
2. Наложить бесспорно ограничения (обременения), установленные пунктом 14 Правил охраны газораспределительных сетей, утвержденных постановлением Правительства Российской Федерации от 20.11.2000 № 878, на входящие в охранную зону газораспределительной сети земельные участки (приложение № 2).
3. Настоящий приказ вступает в силу на следующий день после дня его официального опубликования.

Исполняющий обязанности министра строительства и архитектуры Ульяновской области К.В.Алексич

ПРИЛОЖЕНИЕ № 1
к приказу Министерства строительства и архитектуры Ульяновской области от 28 января 2022 г. № 82-пр

Каталог координат охранной зоны объекта: «Газопровод-ввод от точки врезки по ул. Дмитрова до границы земельного участка жилого дома по адресу: Ульяновская обл., Ульяновский район, с. Большие Ключицы, ул. Рыбоводов, д. 43, д. 45»

№ п/п	X	Y
1	486406.71	2246204.19
2	486402.71	2246204.11
3	486402.73	2246203.04
4	486383.57	2246189.58
5	486361.96	2246173.31
6	486355.91	2246165.50
7	486355.60	2246152.34
8	486348.43	2246148.09
9	486333.45	2246170.66
10	486308.38	2246195.30
11	486305.58	2246192.44
12	486328.85	2246169.57
13	486324.12	2246165.99
14	486326.54	2246162.81
15	486331.41	2246166.50
16	486347.21	2246142.71
17	486359.54	2246150.04
18	486359.87	2246164.08
19	486364.80	2246170.43
20	486385.93	2246186.34
21	486406.30	2246200.65
22	486408.12	2246201.93
23	486406.72	2246203.53
1	486406.71	2246204.19

(Продолжение следует.)

МИНИСТЕРСТВО СТРОИТЕЛЬСТВА И АРХИТЕКТУРЫ
УЛЬЯНОВСКОЙ ОБЛАСТИ
ПРИКАЗ

08 декабря 2021 г. № 241-пр
г. Ульяновск

Об утверждении Порядка внесения изменений в утверждённый список молодых семей - претендентов на получение социальных выплат в соответствующем году в рамках реализации мероприятия по предоставлению социальных выплат молодым семьям на приобретение (строительство) жилых помещений подпрограммы «Стимулирование развития жилищного строительства в Ульяновской области»

В целях реализации мероприятия по предоставлению социальных выплат молодым семьям на приобретение (строительство) жилых помещений подпрограммы «Стимулирование развития жилищного строительства в Ульяновской области» государственной программы Ульяновской области «Развитие строительства и архитектуры в Ульяновской области», утверждённой постановлением Правительства Ульяновской области от 14.11.2019 № 26/583-П «Об утверждении государственной программы Ульяновской области «Развитие строительства и архитектуры в Ульяновской области» **п р и к а з ы в а ю:**

1. Утвердить прилагаемый Порядок внесения изменений в утверждённый список молодых семей - претендентов на получение социальных выплат в соответствующем году в рамках реализации мероприятия по предоставлению социальных выплат молодым семьям на приобретение (строительство) жилых помещений подпрограммы «Стимулирование развития жилищного строительства в Ульяновской области».
2. Признать утратившим силу приказ Министерства строительства и архитектуры Ульяновской области от 03.10.2019 № 164 - пр «Об утверждении Порядка внесения изменений в утверждённый список молодых семей - претендентов на получение социальных выплат в соответствующем году в рамках реализации мероприятия «Предоставление социальных выплат молодым семьям» подпрограммы «Стимулирование развития жилищного строительства в Ульяновской области на 2014-2021 годы».

Исполняющий обязанности министра К.В.Алексич

УТВЕРЖДЁН
приказом Министерства строительства и архитектуры Ульяновской области от 8 декабря 2021 г. № 241-пр

ПОРЯДОК внесения изменений в утверждённый список молодых семей - претендентов на получение социальных выплат в соответствующем году в рамках реализации мероприятия по предоставлению социальных выплат молодым семьям на приобретение (строительство) жилых помещений подпрограммы «Стимулирование развития жилищного строительства в Ульяновской области»

1. Настоящий Порядок внесения изменений в утверждённый список молодых семей - претендентов на получение социальных выплат в соответствующем году в рамках реализации мероприятия по предоставлению социальных выплат молодым семьям на приобретение (строительство) жилых помещений подпрограммы «Стимулирование развития жилищного строительства в Ульяновской области» государственной программы Ульяновской области «Развитие строительства и архитектуры в Ульяновской области» (далее - Порядок, соответственно - мероприятие) разработан в соответствии с пунктом 30 Правил предоставления молодым семьям социальных выплат на приобретение (строительство) жилья и их использования, утвержденных постановлением Правительства Российской Федерации от 17.12.2010 № 1050 «О реализации отдельных мероприятий государственной программы Российской Федерации» «Обеспечение доступным и комфортным жильём и коммунальными услугами граждан Российской Федерации».

2. Порядок применяется в случаях, если молодые семьи - претенденты на получение социальной выплаты:
 - а) не представили необходимые документы для получения свидетельства о праве на получение социальной выплаты в установленный срок;
 - б) отказались от получения социальной выплаты на приобретение (строительство) жилого помещения в течение срока действия свидетельства;
 - в) не смогли воспользоваться социальной выплатой по иным причинам.
3. В случае возникновения необходимости внесения изменений в утверждённый Министерством строительства и архитектуры Ульяновской области (далее - Министерство) список молодых семей - претендентов на получение социальных выплат в соответствующем году (далее - список претендентов), по основаниям, указанным в пункте 2 настоящего Порядка, орган местного самоуправления муниципального образования Ульяновской области (далее - орган местного самоуправления) направляет в Министерство соответствующее ходатайство в течение 10 рабочих дней с

момента наступления обстоятельств, вызвавших необходимость внесения изменений в список претендентов.

В ходатайстве указываются данные о молодой семье (фамилии, имена, отчества всех членов молодой семьи, исключаемой из списка претендентов), а также причины, вызвавшие необходимость внесения изменений в список претендентов.

4. На основании ходатайства органа местного самоуправления соответствующая молодая семья распоряжением Министерства исключается из списка претендентов в течение 10 рабочих дней с даты получения Министерством ходатайства.

5. Министерство принимает решение о включении в список претендентов одной из молодых семей, состоящей в сводном списке молодых семей - участников мероприятия, изъявивших желание получить социальную выплату в соответствующем году, вместо молодой семьи, исключённой из списка претендентов.

6. Преимущественное право на включение в список претендентов имеет молодая семья, ближайшая по очереди в списке молодых семей - участников мероприятия, изъявивших желание получить социальную выплату в соответствующем (текущем) году (далее - список участников мероприятия) по соответствующему муниципальному образованию.

7. В случае невозможности включения в список претендентов молодой семьи, указанной в пункте 6 настоящего Порядка, в список претендентов включается молодая семья, ближайшая по очереди в списке участников мероприятия по одному из иных муниципальных образований, участвующих в мероприятии.

При этом приоритет отдается муниципальному образованию с наивысшей стоимостью одного квадратного метра общей площади жилья, принятой для расчета размера социальных выплат по мероприятию.

8. При наличии нескольких муниципальных образований, удовлетворяющих требованиям пункта 7 настоящего Порядка, приоритет отдается муниципальному образованию с наибольшим количеством молодых семей в списке участников мероприятия.

9. При одинаковом количестве молодых семей, состоящих в списках участников мероприятия по нескольким муниципальным образованиям, приоритет отдается муниципальному образованию, в списке участников мероприятия которого ближайшая по очереди молодая семья имеет наибольший состав.

10. Решение, указанное в пункте 5 настоящего Порядка, оформляется в виде распоряжения Министерства в течение 10 рабочих дней с даты получения Министерством ходатайства, указанного в пункте 3 настоящего Порядка.

ИЗВЕЩЕНИЕ

о согласовании проекта межевания земельного (ых) участка (участков), образованного (ых) путем выдела в счет земельных долей из земельного участка с кадастровым номером 73:20:020901:1 Кадастровым инженером ООО «Землемер» Михайловым Робертом Валентиновичем (квалификационный аттестат № 73-11-42, почтовый адрес: Ульяновская область, Цильнинский район, с. Большое Нагаткино, ул. Куйбышева, стр. 10а, электронный адрес: robert.mikhailov@mail.ru, контактный телефон 89510960172, проводятся работы по подготовке проекта межевания земельного (ых) участка (участков) в границах СПК «Волга», с кадастровым номером 73:20:020901:1.

Заказчиком работ по подготовке проекта межевания земельного (ых) участка (участков) является Сайфутдинов Фарит Анверович, почтовый адрес: Ульяновская область, Цильнинский район, с. Елховое Озеро, тел. 89084850519.

С проектом межевания земельного (ых) участка (участков) можно ознакомиться в рабочие дни по адресу: Ульяновская область, Цильнинский район, с. Большое Нагаткино, ул. Куйбышева, стр. 10а, ООО «Землемер». При проведении согласования местоположения границ при себе иметь документ, удостоверяющий личность, а также документы о правах на земельный участок.

Предложения по доработке проекта межевания и возражения относительно местоположения границ и размеров выделяемого (ых) земельного (ых) участка (участков) принимаются в письменной форме в течение 30 (тридцати) дней со дня опубликования данного извещения по адресу: Ульяновская область, Цильнинский район, с. Большое Нагаткино, ул. Куйбышева, стр. 10а, ООО «Землемер».

Извещение о согласовании проекта межевания земельного участка

Кадастровым инженером Садреевой Алсу Каримович (номер регистрации в государственном реестре лиц, осуществляющих кадастровую деятельность, - 25127, СНИЛС 074-130-872 44, квалификационный аттестат № 73-13-200) адрес: Ульяновская область, Старомайский район, р. п. Старая Майна, ул. Заречная, д. 16, кв. 2, конг. тел. 89021299322, адрес эл. почты: alsusadrееva@mail.ru, выполняются кадастровые работы в связи с образованием земельных участков путем выдела в счет долей в праве общей долевой собственности на земельный участок с кадастровым номером 73:16:000000:177, расположенный по адресу: Ульяновская область, Старомайский район, МО «Старомайское городское поселение», заказчиком кадастровых работ является сельскохозяйственный производственный кооператив «Волга», зарегистрированный по адресу: Ульяновская область, Старомайский район, р. п. Старая Майна, ул. Карла Маркса, д. 82.

С проектом межевания земельных участков можно ознакомиться по адресу: Ульяновская область, Старомайский район, р. п. Старая Майна, ул. Калинина, дом 57, тел. 89021299322.

Предложения по доработке и возражения относительно местоположения границ и размеров выделяемых земельных участков по проекту межевания принимаются в письменной форме в течение тридцати дней с момента опубликования извещения по адресу: 433460, Ульяновская область, Старомайский район, р. п. Старая Майна, ул. Калинина, дом 57, тел. 89021299322.

ИЗВЕЩЕНИЕ

о согласовании проекта межевания земельного (ых) участка (участков), образованного (ых) путем выдела в счет земельных долей из земельного участка с кадастровым номером 73:20:010101:1 Кадастровым инженером ООО «Землемер» Михайловым Робертом Валентиновичем (квалификационный аттестат № 73-11-42, почтовый адрес: Ульяновская область, Цильнинский район, с. Большое Нагаткино, ул. Куйбышева, дом 10а, электронный адрес: robert.mikhailov@mail.ru, контактный телефон 89510960172) ведутся работы по подготовке проекта межевания в отношении земельного (ых) участка (ов), образуемого (ых) путем выдела долей в праве общей долевой собственности на земельный участок с кадастровым номером 73:20:010101:1, расположенный по адресу: Ульяновская область, Цильнинский район, СПК «Заря».

Заказчиком работ по подготовке проекта межевания является Долгов Петр Николаевич, почтовый адрес: Ульяновская область, Цильнинский район, с. Новые Алгаши, тел. 89061407560.

С проектом межевания можно ознакомиться в рабочие дни с 10.00 до 16.00 по адресу: Ульяновская область, Цильнинский район, с. Большое Нагаткино, ул. Куйбышева, дом 10а, ООО «Землемер». Предметом согласования являются местоположение границ и размеры выделяемых земельных участков.

При проведении согласования местоположения границ при себе иметь документ, удостоверяющий личность, а также документы о правах на земельный участок.

Обоснованные возражения относительно местоположения границ и размеров выделяемого (ых) земельного (ых) участка (участков) принимаются в письменной форме в течение 30 (тридцати) дней со дня опубликования данного извещения по адресу: 433610, Ульяновская область, Цильнинский район, с. Большое Нагаткино, ул. Куйбышева, дом 10а, ООО «Землемер». Адрес электронной почты: viz1978 @ mail.ru; robert.mikhailov@mail.ru.

Второй экземпляр возражений необходимо направить в орган кадастрового учета по адресу: 432030, Ульяновская область, г. Ульяновск, ул. Юности, дом 5, филиал ФГБУ «ФКП Росреестра» по Ульяновской области.

В ЗАО «Мордовский бекон» требуются на работу :

- ♦ Тракторист, з/п от 35 000 руб.
- ♦ Агроном, з/п от 45 000 руб.

График работы сменный, доставка служебным транспортом.
Обращаться по телефону 8 929 747 462.

Реклама

ИЗВЕЩЕНИЕ

О согласовании проекта межевания земельного (ых) участка (участков), образованного (ых) путем выдела в счет земельных долей из земельного участка с кадастровым номером 73:20:060901:1

Кадастровым инженером ООО «Землемер» Михайловым Робертом Валентиновичем (квалификационный аттестат № 73-11-42, почтовый адрес: Ульяновская область, Цильнинский район, с. Большое Нагаткино, ул. Куйбышева, дом 10а, электронный адрес: robiert.mikhailov@mail.ru, контактный телефон 89510960172) ведутся работы по подготовке проекта межевания в отношении земельного (ых) участка (ов), образуемого (ых) путем выдела долей в праве общей долевой собственности на земельный участок с кадастровым номером 73:20:060901:1, расположенный по адресу: Ульяновская область, Цильнинский район, СПК «Восход».

Заказчиком работ по подготовке проекта межевания является Титов Денис Валентинович, почтовый адрес: Ульяновская область, Цильнинский район, с. Б. Нагаткино, Устеренка, тел. 89510960172.

С проектом межевания можно ознакомиться в рабочие дни с 10.00 до 16.00 по адресу: Ульяновская область, Цильнинский район, с. Большое Нагаткино, ул. Куйбышева, дом 10а, ООО «Землемер». Предметом согласования является местоположение границ и размеры выделяемых земельных участков.

При проведении согласования местоположения границ при себе иметь документ, удостоверяющий личность, а также документы о правах на земельный участок.

Обоснованные возражения относительно местоположения границ и размеров выделяемого (ых) земельного (ых) участка (участков) принимаются в письменной форме в течение 30 (тридцати) дней со дня опубликования данного извещения по адресу: 433610, Ульяновская область, Цильнинский район, с. Большое Нагаткино, ул. Куйбышева, дом 10а, ООО «Землемер». Адрес электронной почты: viz1978@mail.ru; robiert.mikhailov@mail.ru.

Второй экземпляр возражений необходимо направить в орган кадастрового учета по адресу: 432030, Ульяновская область, г. Ульяновск, ул. Юности, дом 5, филиал ФГБУ «ФКП Росреестра» по Ульяновской области.

Комитет по управлению муниципальным имуществом и земельными отношениями муниципального образования «Барышский район» Ульяновской области сообщает о приеме заявлений в соответствии с ч. 4 ст. 12 Федерального закона № 101-ФЗ от 24.07.2002 г. «Об обороте земель сельскохозяйственного назначения» на предоставление в собственность сельскохозяйственной организации или крестьянскому (фермерскому) хозяйству, использующим земельный участок, земельных долей в праве общей долевой собственности на следующие земельные участки:

- земельный участок с кадастровым номером 73:02:013401:1, расположенный по адресу: Ульяновская область, Барышский район, СПК «Луговой», категория земель - земли сельскохозяйственного назначения с разрешенным использованием для сельскохозяйственного производства;
- земельный участок с кадастровым номером 73:02:012901:1, расположенный по адресу: Ульяновская область, Барышский район, СПК имени Ленина, категория земель - земли сельскохозяйственного назначения с разрешенным использованием для сельскохозяйственного производства;
- земельный участок с кадастровым номером 73:02:010701:1, расположенный по адресу: Ульяновская область, Барышский район, СПК «Луч», категория земель - земли сельскохозяйственного назначения с разрешенным использованием для сельскохозяйственного производства;
- земельный участок с кадастровым номером 73:02:043101:1, расположенный по адресу: Ульяновская область, Барышский район, СПК «Большевик», категория земель - земли сельскохозяйственного назначения с разрешенным использованием для сельскохозяйственного производства;
- земельный участок с кадастровым номером 73:02:042901:1, расположенный по адресу: Ульяновская область, Барышский район, СПК «Правда», категория земель - земли сельскохозяйственного назначения с разрешенным использованием для сельскохозяйственного производства.

Цена определяется как произведение 15 процентов кадастровой стоимости одного квадратного метра такого земельного участка и площади, соответствующей размеру земельной доли.

Заявления принимаются по адресу: Ульяновская область, г. Барыш, ул. Пионерская, д. 6 в рабочие дни. Справки по телефонам: 8 (84253) 2-34-09, 2-19-45.

ИНФОРМАЦИОННОЕ СООБЩЕНИЕ

Муниципальное учреждение «Администрация МО «Елховоозерское сельское поселение» Цильнинского района Ульяновской области информирует сельскохозяйственные организации или крестьянские (фермерские) хозяйства, использующие земельный участок площадью 147 000 кв. м, кадастровый номер 73:20:020701:473, категория земель - земли сельскохозяйственного назначения, разрешенное использование - для сельскохозяйственного производства, расположенный по адресу: Ульяновская область, Цильнинский район, МО «Елховоозерское сельское поселение», находящийся в собственности у МО «Елховоозерское сельское поселение», о возможности приобретения указанного земельного участка в течение шести месяцев со дня возникновения права муниципальной собственности на земельный участок у муниципальной образования «Елховоозерское сельское поселение» Цильнинского района Ульяновской области в собственность или в аренду без торгов.

Указанные сельскохозяйственные организации или крестьянские (фермерские) хозяйства вправе приобрести в собственность или в аренду без торгов земельные участки, находящиеся в муниципальной собственности, в соответствии с ч. 5.1. ст. 10 ФЗ «Об обороте земель сельскохозяйственного назначения» от 24 июня 2002 г. по цене, определяемой в размере не более 15 процентов его кадастровой стоимости, а арендная плата - в размере 0,3 процента его кадастровой стоимости.

Заинтересованные сельскохозяйственные организации или крестьянские (фермерские) хозяйства, использующие указанный земельный участок, на основании вышеуказанной информации подают заявление на имя главы администрации МО «Елховоозерское сельское поселение» Цильнинского района Ульяновской области о намерении приобрести указанный земельный участок.

В заявлении указывается: 1. Цель использования земельного участка. 2. Испрашиваемое право на земельный участок. 3. Сведения о заявителе (юридическом лице).

К заявлению прилагаются документы, подтверждающие использование сельскохозяйственной организацией или крестьянским (фермерским) хозяйством вышеуказанного земельного участка, учредительные документы, заверенные в установленном порядке.

Заявления принимаются в письменной форме (при наличии документов, удостоверяющих личность, а также документов, подтверждающих полномочия представителей таких лиц) в администрации МО «Елховоозерское сельское поселение» Цильнинского района Ульяновской области по адресу: Ульяновская область, Цильнинский район, с. Елховоозеро, ул. Советская, дом 32. Телефон для справок: 8 (84245) 3-21-32.

ИЗВЕЩЕНИЕ

о согласовании проекта межевания земельных участков

Кадастровым инженером Пахтаевым Михаилом Николаевичем, № квалификационного аттестата кадастрового инженера 73-10-8, Ульяновская обл., г. Сентилей, ул. Ленина, 20, e-mail: paxtaev-geo@mail.ru, контактный телефон 89278045491, являющимся членом СРО КИ «Ассоциация кадастровых инженеров Поволжья», номер в государственном реестре СРО КИ (№ 009 от 21.10.2016 года), Свидетельство о членстве в СРО в сфере кадастровой деятельности № 0708, номер регистрации в государственном реестре лиц, осуществляющих кадастровую деятельность - 4789, подготовлен Проект межевания в отношении земельных участков, образованных путем выдела долей в праве общей долевой собственности на земельный участок с кадастровым номером 73:14:050501:97, расположенного по адресу: Ульяновская область, р-н Сентилеевский, с. Новая Слобода, АО «Сентилеевское».

Заказчиком работ по подготовке проекта межевания является муниципальное учреждение «Администрация муниципального образования «Новослободское сельское поселение» Сентилеевского района Ульяновской области, адрес: 433387, Ульяновская обл., Сентилеевский район, с. Новая Слобода, пер. Совхозный, 13, тел. 8 (84233) 2-39-46.

С проектом межевания можно ознакомиться в рабочие дни с 9.00 до 16.00, выходной: суббота, воскресенье, в течение тридцати календарных дней со дня опубликования настоящего извещения по адресу: Ульяновская область, г. Сентилей, ул. Ленина, дом 20 (2-й этаж); при себе необходимо иметь документ, удостоверяющий личность, а также документы о правах на земельный участок.

Обоснованные возражения относительно местоположения границ и размеров выделяемых земельных участков по Проекту межевания принимаются в письменной форме в течение тридцати календарных дней с момента опубликования извещения по адресу: 433380, Ульяновская область, г. Сентилей, ул. Ленина, дом 20, тел. 89278045491, e-mail: paxtaev-geo@mail.ru, а также по адресу: 432030, Ульяновская область, г. Ульяновск, ул. Юности, дом 5, филиал ФГБУ «ФКП Росреестра» по Ульяновской области.

Извещение

о проведении общего собрания участников общей долевой собственности на земельный участок кадастровым номером 73:07:010201:2, расположенный Ульяновская область, р-н Майнский, с. Чириково, коопхоз «Чириково».

Мы собственники земельных долей извещаем остальных участников общей долевой собственности на земельный участок с кадастровым номером 73:07:010201:2 о проведении общего собрания, которое состоится 5 июня 2022 года в 10 часов 00 минут по адресу: Ульяновская область, Майнский район, с. Старые Маклауши, ул. Молодежная, д. 14, здание администрации.

Повестка дня:

1. Избрание председателя и секретаря общего собрания.
2. Избрание счетной комиссии общего собрания.
3. О лице, уполномоченном от имени участников долевой собственности без доверенности действовать при согласовании местоположения границ земельных участков, одновременно являющихся границей земельного участка, находящегося в долевой собственности, при обращении в заявлениями о проведении государственного кадастрового учета и (или) государственной регистрации прав на недвижимое имущество в отношении земельного участка, находящегося в долевой собственности, и образуемых из него земельных участков, а также заключать договоры аренды данного земельного участка, соглашения об установлении сервитута, об осуществлении публичного сервитута в отношении данного земельного участка или соглашения об изъятии недвижимого имущества для государственных или муниципальных нужд, в том числе об объеме и о сроках таких полномочий.

4. Утверждение проекта межевания земельных участков, который содержит сведения о земельных участках, выделяемых в счет земельных долей.

5. Утверждение перечня собственников земельных участков, образующихся в соответствии с проектом межевания земельных участков.

6. Утверждение размеров долей в праве общей собственности на земельные участки, образуемые в соответствии с проектом межевания земельных участков.

7. Об условиях договоров аренды образованных земельных участков в результате выдела из земельного участка кадастровым номером 73:07:010201:2.

8. Разное.

Регистрация состоится в 09.30, при себе иметь свидетельство на право собственности на землю и документ, удостоверяющий личность (паспорт).

Заказчик работ: КФХ Волыничкова Н.Н., почтовый адрес: 433130, Ульяновская область, р.п. Майна, ул. Полевая, д. 27, тел. 89279847391. Проект межевания земельных участков подготовлен кадастровым инженером Могориной Ольгой Александровной. Почтовый адрес: 432063, г. Ульяновск, б-р Пензенский, д. 4, кв. 33, ООО «Ариана». Адрес электронной почты: d.nosov@bk.ru, НСРО Ассоциация «Гильдия кадастровых инженеров», реестровый номер кадастрового инженера 983 от 11.11.2016 г. Реестровый номер в реестре кадастровых инженеров - 19306. Контактный телефон 8-909-356-56-56. С проектом межевания земельных участков можно ознакомиться по адресу: 433130, Ульяновская область, р.п. Майна, ул. Полевая, д. 27, Волыничков Н.Н., тел. 89279847391. Предложения по доработке проекта межевания после ознакомления с ним просим направлять в письменной форме в течение сорока дней со дня опубликования данного извещения по адресам: 433130, Ульяновская область, р.п. Майна, ул. Полевая, д. 27, Волыничков Н.Н. и 432063, г. Ульяновск, б-р Пензенский, д. 4, кв. 33, ООО «Ариана».

Извещение о согласовании проекта межевания земельного участка

Кадастровым инженером ООО «МЕЖА» Хватковым Юрием Александровичем (номер квалификационного аттестата 73-16-280, № регистрации в государственном реестре лиц 7132), находящимся по адресу: 433100, Ульяновская область, Вешкаймский район, р.п. Вешкайма, улица 40 лет Октября, д. 53, тел. 8 (84243) 2-18-98, адрес электронной почты: uxvatkov@mail.ru, подготовлен проект межевания земельных участков, выделяемых в счет долей из земельного участка с кадастровым номером 73:03:040101:1, расположенного по адресу: Ульяновская область, Вешкаймский район, колхоз им. Калинина. Заказчиками работ по подготовке проекта межевания земельного участка является администрация МО «Ермоловское сельское поселение», расположенная по адресу: Ульяновская область, Вешкаймский район, с. Ермоловка, ул. Центральная, д. 124 (тел. 88424359330). Собрание по поводу согласования местоположения границ состоит по адресу: Ульяновская область, Вешкаймский район, с. Ермоловка, ул. Центральная, д. 124 (здание администрации), в 13.00, через тридцать дней с момента опубликования данного извещения.

С проектом межевания земельного участка можно ознакомиться по адресу: Ульяновская область, Вешкаймский район, р.п. Вешкайма, улица 40 лет Октября, д. 53 (офис ООО «МЕЖА») с 8.00 до 16.00 в течение тридцати дней с момента опубликования данного извещения.

Обоснованные возражения и предложения о доработке проекта межевания земельных участков после ознакомления с ним относительно размера и местоположения границ, выделяемого в счет земельных долей, могут направляться заинтересованными лицами в течение тридцати дней с момента опубликования данного извещения по адресу: 433100, Ульяновская область, Вешкаймский район, р.п. Вешкайма, улица 40 лет Октября, д. 53 (офис ООО «МЕЖА»).

Извещение о согласовании проекта межевания земельного участка

Кадастровым инженером Кузьминой Еленой Ивановной, 433810, Ульяновская область, Николаевский район, р.п. Николаевка, ул. Советская, д. 49, кв. 1, elenka415@mail.ru, 89997233472, номер в реестре - 39498, являющимся членом СРО АКЦИ «Поволжье», в государственном реестре саморегулируемых организаций кадастровых инженеров за № 009, регистрационный № члена 1780 от 15.02.2020, в отношении земельного участка, входящего в состав землепользования с кадастровым № 73:09:013101:32, категория земель - земли сельскохозяйственного назначения, вид разрешенного использования - для сельскохозяйственного производства, расположенного по адресу: Ульяновская область, Николаевский р-н, СПК «Давыдовский» выполнены работы по подготовке проекта межевания земельных участков.

Заказчик проекта межевания земельных участков - Гафаров Арслан Алимжанович, проживающий по адресу: Ульяновская обл., Николаевский р-н, с. Б. Чирклей, ул. Молодежная, д. 66а, тел. 89278068222.

С проектом межевания земельных участков можно ознакомиться по адресу: 433810, Ульяновская обл., Николаевский р-н, р.п. Николаевка, ул. Советская, д. 49, кв. 1, тел. 89997233472, elenka415@mail.ru с понедельника по пятницу с 08.00 до 17.00 в течение 30 (тридцати) дней со дня опубликования данного извещения. Предложения по доработке проекта межевания земельного участка и возражения относительно местоположения границ и размеров выделяемого земельного участка принимаются в письменной форме в течение 30 (тридцати) дней со дня опубликования данного извещения по адресу: 433810, Ульяновская обл., Николаевский р-н, р.п. Николаевка, ул. Советская, д. 49, кв. 1, elenka415@mail.ru, 89997233472.

Собрание заинтересованных лиц по поводу согласования местоположения границ земельных участков состоится по адресу: 433810, Ульяновская обл., Николаевский р-н, р.п. Николаевка, ул. Советская, д. 49, кв. 1 27 мая 2022 года в 10 часов 30 минут. При проведении согласования местоположения границ при себе необходимо иметь документ, удостоверяющий личность, а также документы о правах на земельный участок.

Извещение

о возможности предоставления в собственность земельных долей сельскохозяйственным организациям или крестьянским (фермерским) хозяйствам, использующим земельный участок, находящийся в долевой собственности

В соответствии с пунктом 4 статьи 12 Федерального закона от 24.07.2002 № 101-ФЗ «Об обороте земель сельскохозяйственного назначения» Администрация муниципального образования Тагайское сельское поселение Майнского района Ульяновской области извещает о возможности предоставления в течение шести месяцев со дня возникновения права муниципальной собственности в собственность за плату 3 земельных долей, находящихся в собственности муниципального образования Тагайское сельское поселение Майнского района Ульяновской области (номер и дата государственной регистрации права: № 73:07:030201:152-73/035/2022-20 от 15.04.2022), сельскохозяйственной организации или крестьянскому (фермерскому) хозяйству, использующим земельный участок с кадастровым номером 73:07:030201:152, адрес: Ульяновская обл., Майнский р-н, коопхоз «Подлесное», площадь 26401713 кв. м, категория земель - земли сельскохозяйственного назначения, разрешенное использование - для сельскохозяйственного производства, находящийся в долевой собственности, по цене, определяемой как произведение 15 процентов кадастровой стоимости одного квадратного метра такого земельного участка и площади, соответствующей размеру этой земельной доли. Площадь одной земельной доли 10,3 га.

Сельскохозяйственная организация или крестьянское (фермерское) хозяйство, использующие указанный выше земельный участок, в течение тридцати дней соответственно со дня опубликования настоящего извещения вправе подавать заявления о намерении приобрести данные земельные доли.

К заявлению прилагаются:

- копии и подлинники документов, либо заверенные копии, удостоверяющих личность гражданина или подтверждающих регистрацию юридического лица;
- копии и подлинники документов, либо заверенные копии документов, подтверждающих статус заявителя как сельскохозяйственной организации или крестьянского (фермерского) хозяйства;
- документы, удостоверяющие право покупателя на использование земельного участка, находящегося в долевой собственности, в котором планируется осуществить куплю-продажу земельных долей; документ, подтверждающий факт использования земельного участка, находящегося в долевой собственности, по целевому назначению. Дата окончания приема заявлений - 25.05.2022 г.
- При поступлении нескольких заявлений, соответствующих требованиям, установленных данным извещением и при прочих равных условиях, земельные доли продаются первому обратившемуся с заявлением лицу.
- Адрес и место подачи заявлений - Администрация муниципального образования Тагайское сельское поселение Майнского района Ульяновской области (Ульяновская область, Майнский район, село Тагай, ул. Цветкова, 18); режим работы: понедельник-пятница с 8.00 до 12.00 и с 13.00 до 16.00 по местному времени; обеденный перерыв с 12.00 до 13.00; телефон для справок 8 (84244) 37-4-09.
- Способ подачи заявлений - лично в виде бумажного документа.
- Форма заявления размещена на официальном сайте Администрации муниципального образования Тагайское сельское поселение Майнского района Ульяновской области в сети Интернет: <http://tagai.pf/>.

Извещение о согласовании проекта межевания земельного участка

Кадастровым инженером ООО «МЕЖА» Хватковым Юрием Александровичем (номер квалификационного аттестата 73-16-280, № регистрации в государственном реестре лиц 7132), находящимся по адресу: 433100, Ульяновская область, Вешкаймский район, р.п. Вешкайма, улица 40 лет Октября, д. 53, тел. 8 (84243) 2-18-98, адрес электронной почты: uxvatkov@mail.ru, подготовлен проект межевания земельных участков, выделяемых в счет долей из земельного участка с кадастровым номером 73:03:040101:1, расположенного по адресу: Ульяновская область, Вешкаймский район, колхоз им. Калинина. Заказчиками работ по подготовке проекта межевания земельного участка является СПК (колхоз) им. Калинина, расположенный по адресу: Ульяновская область, Вешкаймский район, с. Ермоловка, ул. Центральная, д. 115 (тел. 89022113449). Собрание по поводу согласования местоположения границ состоит по адресу: Ульяновская область, Вешкаймский район, с. Ермоловка, ул. Центральная, д. 124 (здание администрации), в 13.00, через тридцать дней с момента опубликования данного извещения.

С проектом межевания земельного участка можно ознакомиться по адресу: Ульяновская область, Вешкаймский район, р.п. Вешкайма, улица 40 лет Октября, д. 53 (офис ООО «МЕЖА») с 8.00 до 16.00 в течение тридцати дней с момента опубликования данного извещения.

Обоснованные возражения и предложения о доработке проекта межевания земельных участков после ознакомления с ним относительно размера и местоположения границ, выделяемого в счет земельных долей, могут направляться заинтересованными лицами в течение тридцати дней с момента опубликования данного извещения по адресу: 433100, Ульяновская область, Вешкаймский район, р.п. Вешкайма, улица 40 лет Октября, д. 53 (офис ООО «МЕЖА»).

Телефон рекламного отдела 41-44-88



По вопросам качества печати просьба обращаться по тел. 8 (8422) 27-87-57.

Адрес редакции, адрес издателя: 432048, г. Ульяновск, ул. Пупкинская, 11.
Тел. приемной 30-15-81.
Тел. рекламного отдела 41-44-88. E-mail: bvt7332@yandex.ru;
E-mail: ulpravda@mail.ru; www.ulpravda.ru
Издатель: Правительство Ульяновской области (432017, г. Ульяновск, Соборная площадь, д. 1);
- Законодательное собрание Ульяновской области (432063, Ульяновская область, город Ульяновск, улица Радищева, 1, 304, 305.)
Издатель - ОГАУ ИД «Ульяновская правда»
Главный редактор Арановская Ирина Михайловна
Редактор Кузнецов Георгий Александрович

Газета зарегистрирована 04 декабря 2014 года Управлением Федеральной службы по надзору в сфере связи, информационных технологий и массовых коммуникаций по Ульяновской области.
ПИ № ТУ73-00395.
Рукописи не рецензируются и не возвращаются.
Подписной индекс: ПИ439 «Ульяновская правда» (вт, пт)
За содержание рекламных материалов редакция ответственности не несет. Перепечатка материалов «УП» допустима только по разрешению редакции. Газета отпечатана с готового оригинал-макета заказчика в ООО «Перевет», 443080, Самарская обл., г. Самара, Революционная улица, д. 70, литер 3, офис 404-02. Печать офсетная. Тираж 700 экз. Заказ № 18312. Порядковый номер выпуска 30 (24.501). Дата выхода в свет 26 апреля 2022 г. Свободная цена.

